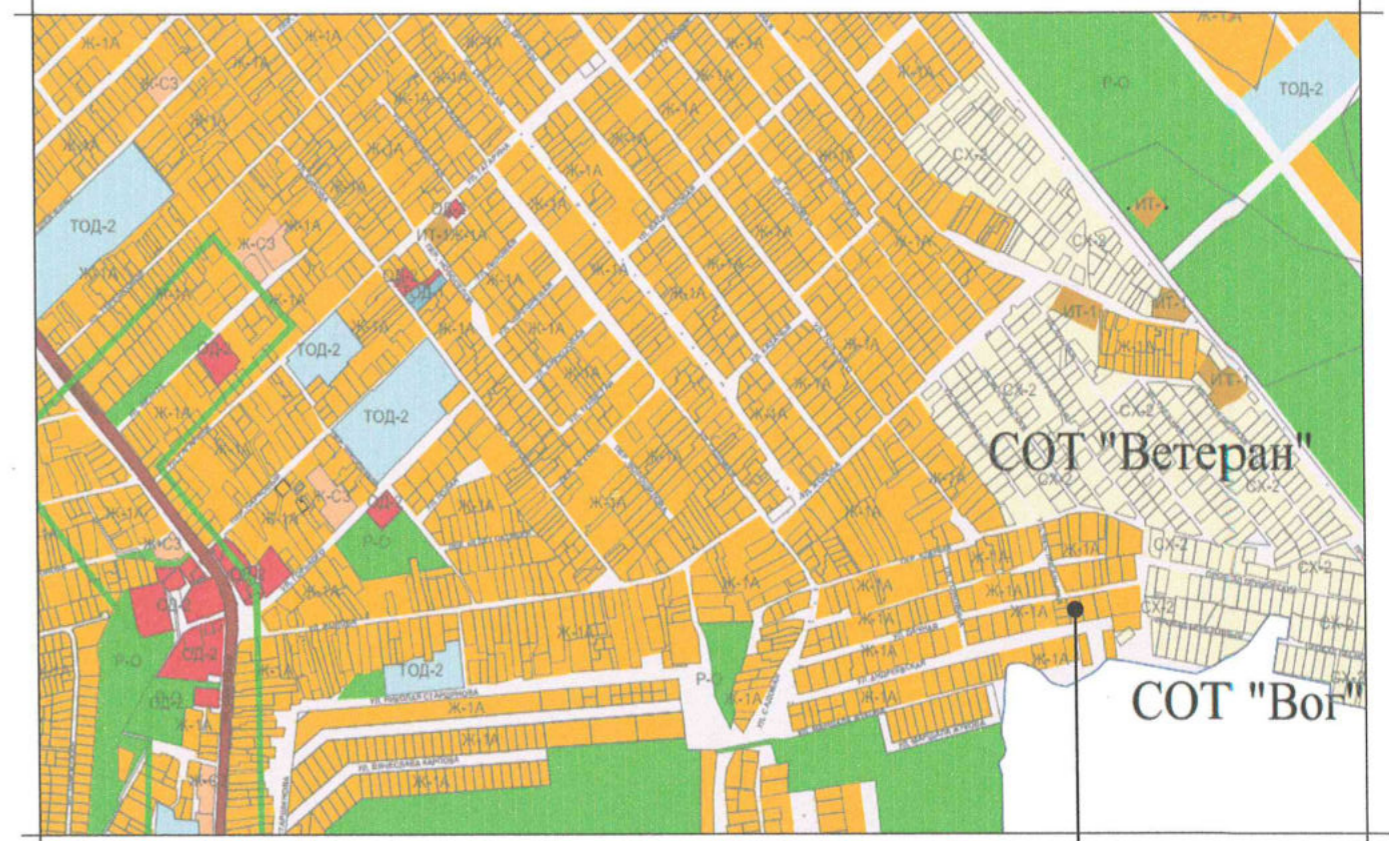
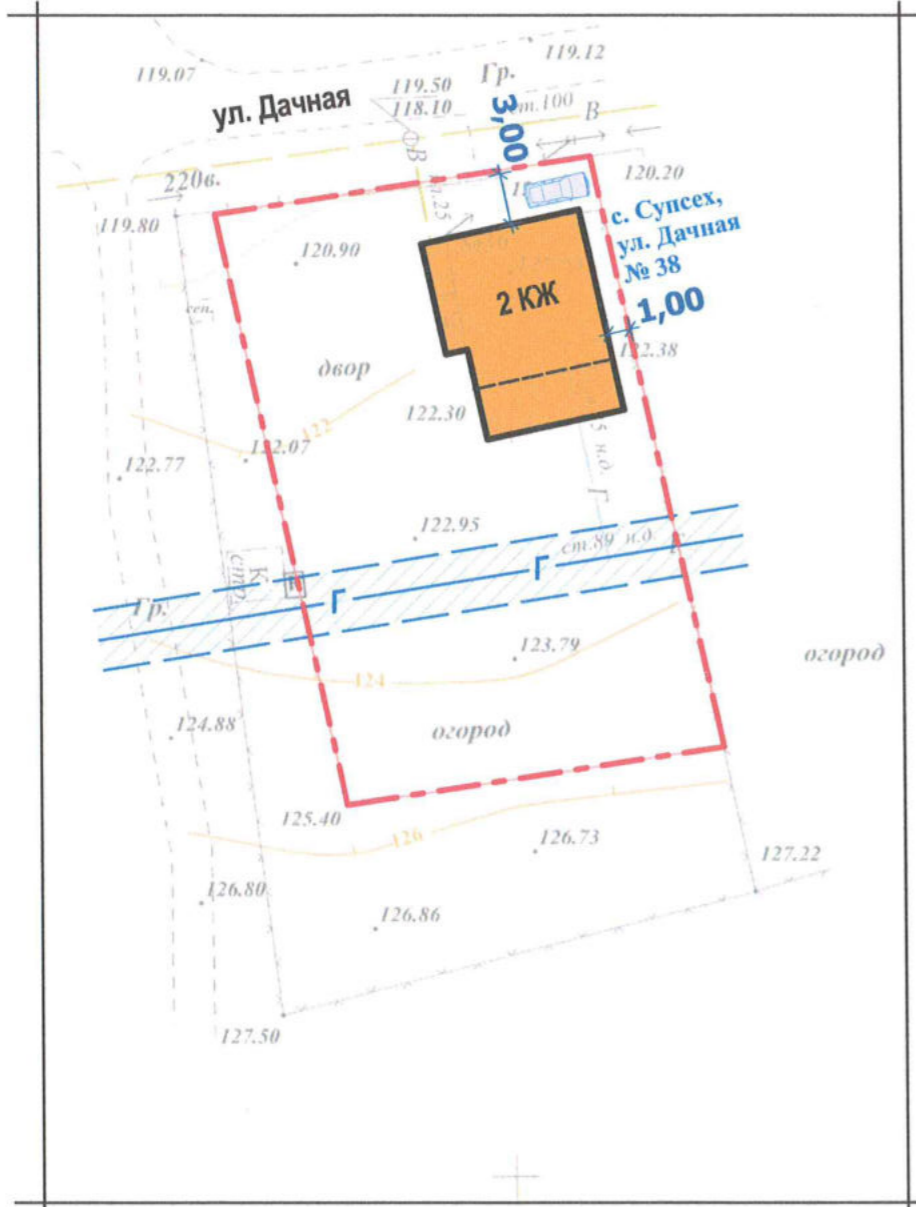
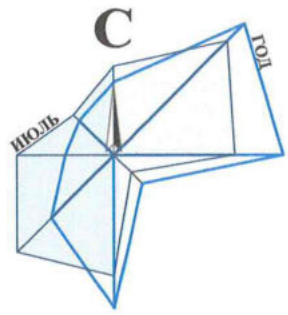


МАТЕРИАЛ ЭКСПОЗИЦИИ ДЛЯ НАЗНАЧЕНИЯ ПУБЛИЧНЫХ СЛУШАНИЙ
 по предоставлению разрешения на отклонение от предельных параметров разрешённой реконструкции объекта капитального строительства,
 расположенного по адресу: с. Супсех, ул. Дачная, 36 (23:37:1001001:1644)



Земельный участок
с кадастровым
номером 23:37:1001001:1644

Ж-1А - ЗОНА ЗАСТРОЙКИ ИНДИВИДУАЛЬНЫМИ ЖИЛЫМИ ДОМАМИ

Основные виды и параметры разрешённого использования земельных участков и объектов капитального строительства, согласно Правил землепользования и застройки МО г-к Анапа

Наименование вида	Предельные размеры земельного участка и предельные параметры разрешенного строительства
Для индивидуального жилищного строительства	<ul style="list-style-type: none"> размер минимальной и максимальной площади земельного участка - 300м² / 5000м²; минимальные отступы от границ участка - 3м; максимальная высота здания - 20м; максимальный процент застройки в границах земельного участка - 60%.

УСЛОВНЫЕ ОБОЗНАЧЕНИЯ:

- Граница испрашиваемого земельного участка с кадастровым номером 23:37:1001001:1644;
- Место размещения здания индивидуального жилого дома, подлежащее реконструкции с увеличением площади застройки и этажности;
- Существующая сеть наземного газопровода низкого давления с охранной зоной 2м;
- Хранение личного транспорта на придомовой территории;

ТЕХНИКО - ЭКОНОМИЧЕСКИЕ ПОКАЗАТЕЛИ

Наименование	Ед.изм.	Кол-во
Площадь земельного участка	м ²	998,00
Количество этажей	-	3
Общая площадь застройки,	м ²	140,00
Максимальная высота здания до конька крыши	м	17,00
Процент застройки	%	14

И.о.рук. Темирева		Земельный участок с кадастровым номером 23:37:1001001:1644 по адресу: с. Супсех, ул. Дачная, 36		
Нач.отд. Бугаева		Стадия	Лист	Листов
		Материал для экспозиции.		
		МБУ "УАиГ МО г-к Анапа"		

Взамен инв. N
Подпись и дата
Инв. N подл.