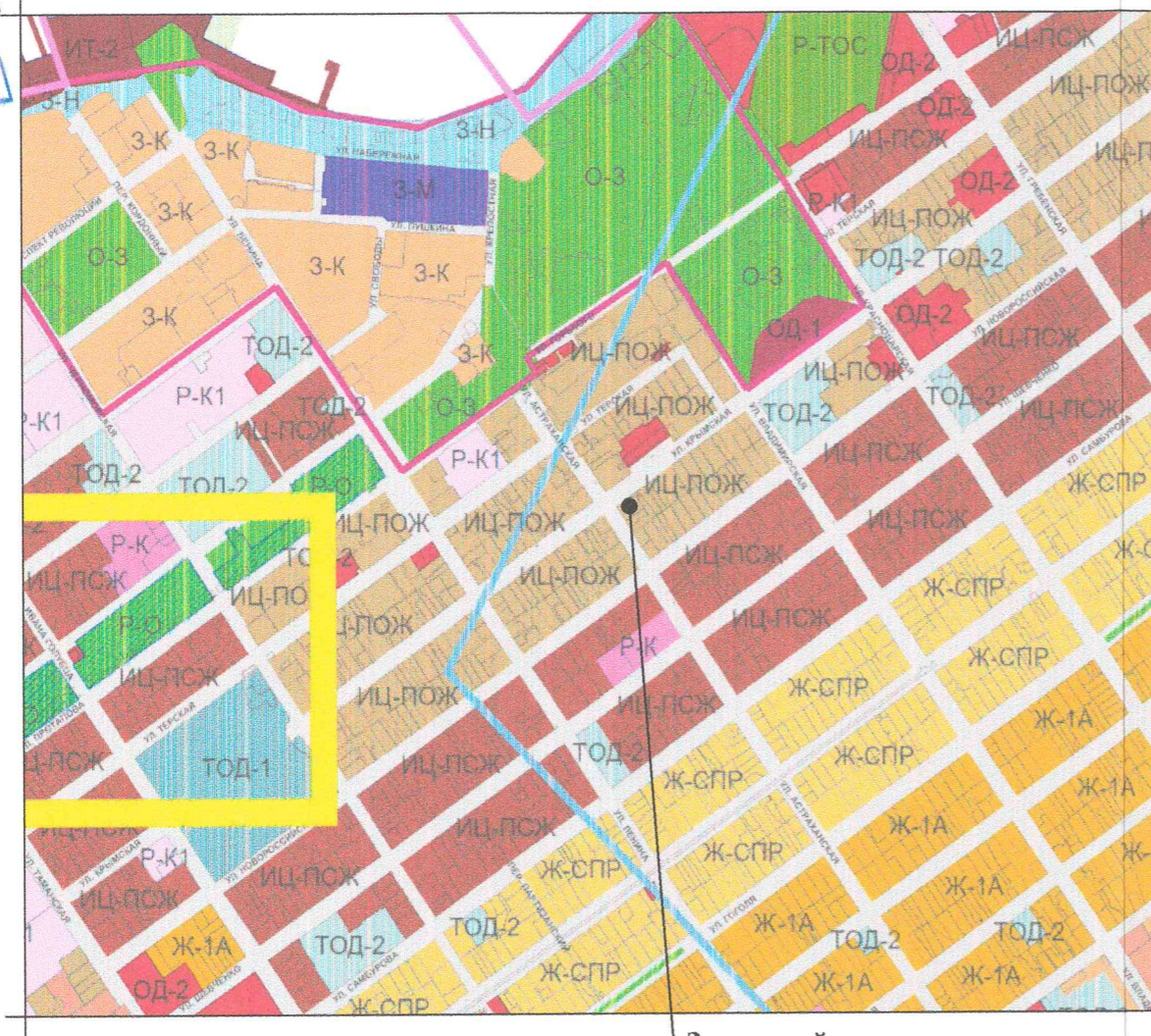
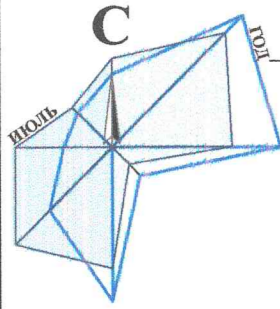
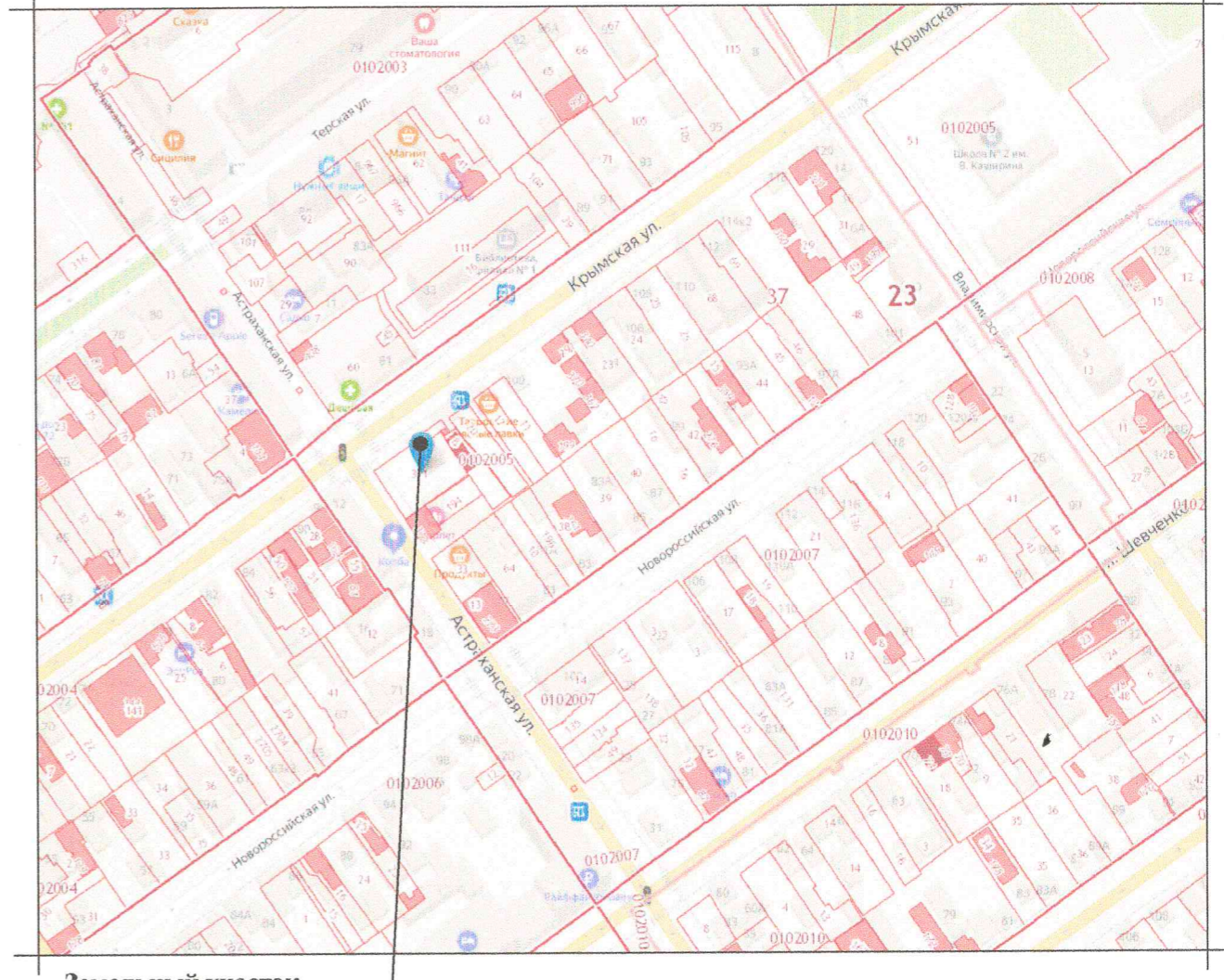


МАТЕРИАЛ ЭКСПОЗИЦИИ ДЛЯ НАЗНАЧЕНИЯ ПУБЛИЧНЫХ СЛУШАНИЙ
 по предоставлению разрешения на условно разрешённый вид использования земельного участка,
 расположенного по адресу: г. Анапа, ул. Крымская, 94 (23:37:0102005:371)



Земельный участок
с кадастровым
номером 23:37:0102005:371



Земельный участок
с кадастровым
номером 23:37:0102005:371

**ИЦ - ПОЖ - ЗОНА ОБЩЕСТВЕННО-ЖИЛОЙ ОСОБО ПЛОТНОЙ ЗАСТРОЙКИ
ИСТОРИЧЕСКОГО ЦЕНТРА**

Наименование вида	Предельные размеры земельных участков и предельные параметры разрешенного строительства
Условно разрешённые виды использования	
Магазины	<ul style="list-style-type: none"> ▪ размер минимальной и максимальной площадей земельного участка - по расчету/10000м²; ▪ минимальные отступы от границ участка - 3м; ▪ максимальная высота объекта - 9м; ▪ максимальный процент застройки в границах земельного участка - 40%.

ТЕХНИЧЕСКИЕ ХАРАКТЕРИСТИКИ ЗЕМЕЛЬНОГО УЧАСТКА

Наименование	Характеристика
<ul style="list-style-type: none"> ▪ Кадастровый номер земельного участка ▪ Площадь земельного участка ▪ Категория земель ▪ Вид разрешённого использования 	<ul style="list-style-type: none"> ▪ 23:37:0102005:371 ▪ 712,00м²; ▪ Земли населённых пунктов; ▪ Для индивидуального жилищного строительства;
<ul style="list-style-type: none"> ▪ Вид права ▪ Ограничение прав (вид) 	<ul style="list-style-type: none"> ▪ Собственность; ▪ Не зарегистрировано;

Рук.учр.	Юнаев		Земельный участок с кадастровым номером 23:37:0102005:371 по адресу: г. Анапа, ул. Крымская, 94					
Нач.отд.	Бугаева		<table border="1"> <tr> <td>Стадия</td> <td>Лист</td> <td>Листов</td> </tr> <tr> <td></td> <td></td> <td></td> </tr> </table>	Стадия	Лист	Листов		
Стадия	Лист	Листов						
Материал для экспозиции.			МБУ "УАиГ МО г-к Анапа"					