

Утверждена

(наименование документа об утверждении, включая наименования

органов государственной власти или органов местного

самоуправления, принявших решение об утверждении схемы

или подписавших соглашение о перераспределении земельных участков)

от

№

## Схема расположения земельного участка или земельных участков на кадастровом плане территории

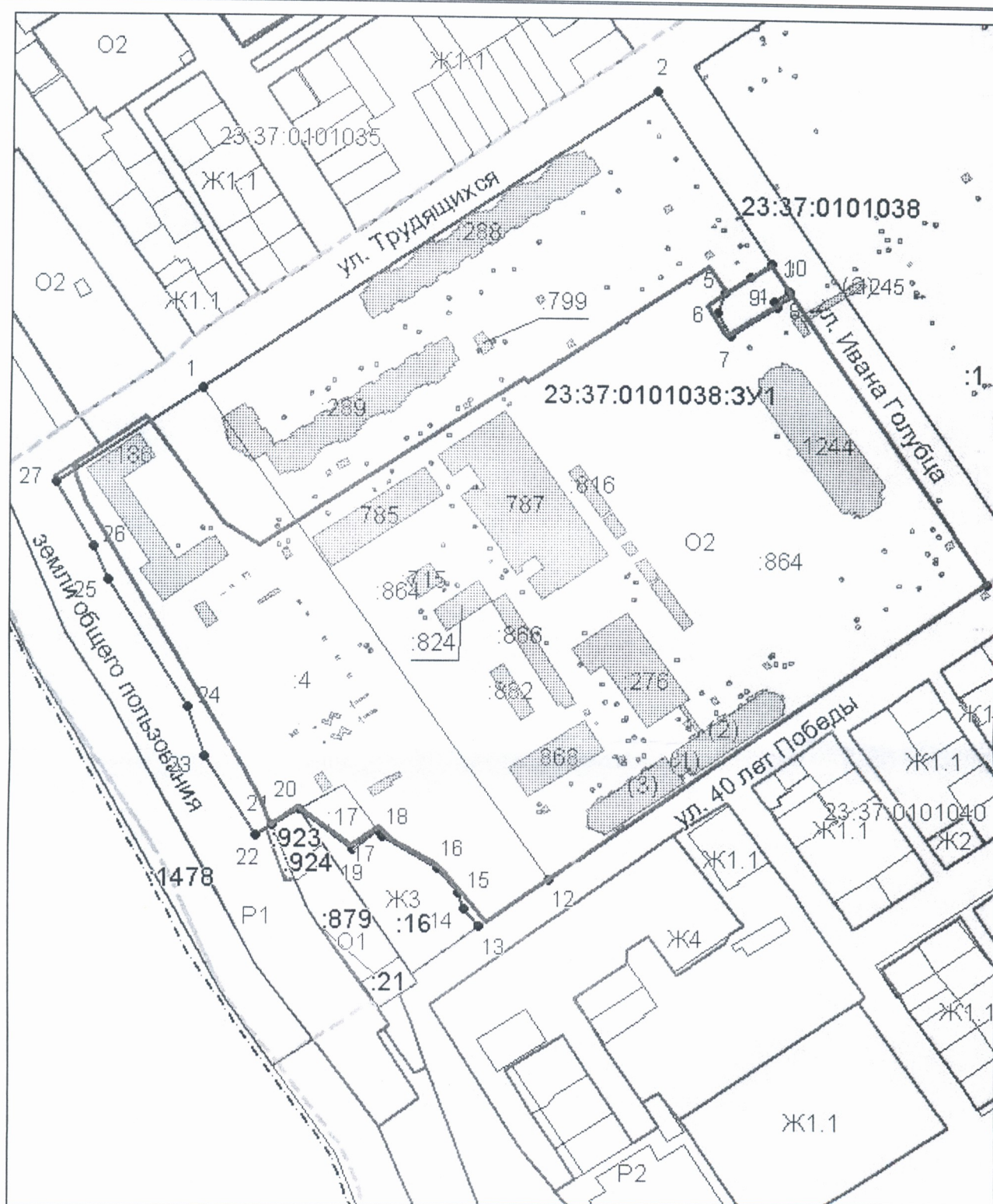
Условный номер земельного участка \_\_\_\_\_

(указывается в случае, если предусматривается образование двух и более земельных участков)

Площадь земельного участка 110742 м<sup>2</sup>

(указывается проектная площадь образуемого земельного участка, вычисленная с использованием технологических и программных средств, в том числе размещенных на официальном сайте федерального органа исполнительной власти, уполномоченного Правительством Российской Федерации на осуществление государственного кадастрового учета, государственной регистрации прав, ведение Единого государственного реестра недвижимости и предоставление сведений, содержащихся в Едином государственном реестре недвижимости, в информационно-телекоммуникационной сети "Интернет" (далее - официальный сайт), с округлением до 1 квадратного метра. Указанное значение площади земельного участка может быть уточнено при проведении кадастровых работ не более чем на десять процентов)







Обозначение характерных точек граней	Координаты, м	
	X	Y
1	2	3
1	461081,85	1246706,00
2	461238,09	1246935,41
3	461148,23	1246994,40
4	461141,33	1246983,77
5	461132,98	1246970,89
6	461122,44	1246966,68
7	461110,56	1246973,78
8	461126,02	1246997,55
9	461128,97	1246995,61
10	461134,12	1247003,66
11	460981,52	1247103,82
12	460825,48	1246883,21
13	460800,80	1246847,71
14	460810,20	1246839,92
15	460818,74	1246836,83
16	460831,67	1246825,98
17	460847,71	1246798,17
18	460851,04	1246795,85
19	460841,45	1246783,31
20	460862,11	1246755,92
21	460854,03	1246742,06
22	460849,09	1246733,58
23	460890,51	1246707,18
24	460916,42	1246698,99
25	460982,22	1246658,29
26	460999,71	1246650,50
27	461032,75	1246631,50
1	461081,85	1246706,00



Система координат: МСК-23

Масштаб 1:2861

**Условные обозначения:**

-  – граница образуемого земельного участка
-  – граница учтенного земельного участка
- 23:37:0101038 – граница и обозначение кадастрового квартала
-  1 – характерная точка границы участка
-  O2 – граница и обозначение территориальных зон (красных линий)
-  :26 – объекты капитального строительства
-  – граница муниципального образования