

Ассоциация Проектировщиков «Архитектурные Решения» саморегулируемая организация СРО-П-212-23072019

**Заказчик: ООО «СЗ «Легис»**

**Документация по планировке территории (проект планировки территории и проект межевания территории) линейного объекта:**

**«Автомобильная дорога по ул. Мирной от ул. Киблерова с выходом на ул. Советскую вблизи дома 104 и с выходом на ул. Советскую вблизи дома 198 с. Сукко муниципального образования г. Анапа»**

**3 Этап. «Автомобильная дорога от ул. Мирная до пер. Речной в с. Сукко муниципального образования город-курорт Анапа»**


Основная (утверждаемая) часть проекта межевания территории

Раздел 1 «Проект межевания территории. Графическая часть»

**ДПТ-ПМТ-1**

**ТОМ 5**

Изм.	№ док.	Подпись	Дата



350033, Россия, Краснодарский край, г. Краснодар, ул. Ставропольская, 18  
e-mail: [project\\_road@mail.ru](mailto:project_road@mail.ru); т./ф. 8 (962) 87 57 118

Ассоциация Проектировщиков «Архитектурные Решения» саморегулируемая  
организация СРО-П-212-23072019

**Заказчик: ООО «СЗ «Легис»**

**Документация по планировке территории (проект планировки  
территории и проект межевания территории) линейного объекта:**

**«Автомобильная дорога по ул. Мирной от ул. Киблерова с выходом на ул.  
Советскую вблизи дома 104 и с выходом на ул. Советскую вблизи дома  
198 с. Сукко муниципального образования г. Анапа»**

**3 Этап. «Автомобильная дорога от ул. Мирная до пер. Речной в с. Сукко  
муниципального образования город-курорт Анапа»**

**Основная (утверждаемая) часть проекта межевания территории  
Раздел 1 «Проект межевания территории. Графическая часть»**

**ДПТ-ПМТ-1**

**ТОМ 5**

Директор ООО «ИНТЕХПРОЕКТ»


Е.В. Лантратов

Главный инженер

М.И. Лымарь

Краснодар 2023

**ОБЩЕСТВО С ОГРАНИЧЕННОЙ ОТВЕТСТВЕННОСТЬЮ  
«ГРАДОСТРОИТЕЛЬ»**



ИНН 0105077681 КПП 010501001  
ОГРН 1160105053239

---

**Документация по планировке территории  
(проект планировки территории и проект межевания  
территории) линейного объекта:**

**«Автомобильная дорога по ул. Мирной от ул. Киблерова с  
выходом на ул. Советскую вблизи дома 104 и с выходом на ул.  
Советскую вблизи дома 198 с. Сукко муниципального  
образования г. Анапа»**

**3 Этап. «Автомобильная дорога от ул. Мирная до пер. Речной в  
с. Сукко муниципального образования город-курорт Анапа»**

**Основная (утверждаемая) часть проекта  
межевания территории**

**Раздел 1 «Проект межевания территории. Графическая часть»**



**ДПТ-ПМТ-1  
ТОМ 5**

Директор

С.А. Манецкий



## СОСТАВ ПРОЕКТА

Номер тома	Обозначение	Наименование	Примечание
<b>Основная (утверждаемая) часть проекта планировки территории</b>			
Том 1	ДПТ-ППТ-1	Раздел 1 «Проект планировки территории. Графическая часть»	
Том 2	ДПТ-ППТ-2	Раздел 2 «Положение о размещении линейных объектов»	
<b>Материалы по обоснованию проекта планировки территории</b>			
Том 3	ДПТ-ППТ-3	Раздел 3 «Материалы по обоснованию проекта планировки территории. Графическая часть»	
Том 4	ДПТ-ППТ-4	Раздел 4 «Материалы по обоснованию проекта планировки территории. Пояснительная записка»	
<b>Основная (утверждаемая) часть проекта межевания территории</b>			
Том 5	ДПТ-ПМТ-1	Раздел 1 «Проект межевания территории. Графическая часть»	
Том 6	ДПТ-ПМТ-2	Раздел 2 «Проект межевания территории. Текстовая часть»	
<b>Материалы по обоснованию проекта межевания территории</b>			
Том 7	ДПТ-ПМТ-3	Раздел 3 «Материалы по обоснованию проекта межевания территории. Графическая часть»	
Том 8	ДПТ-ПМТ-4	Раздел 4 «Материалы по обоснованию проекта межевания территории. Пояснительная записка»	

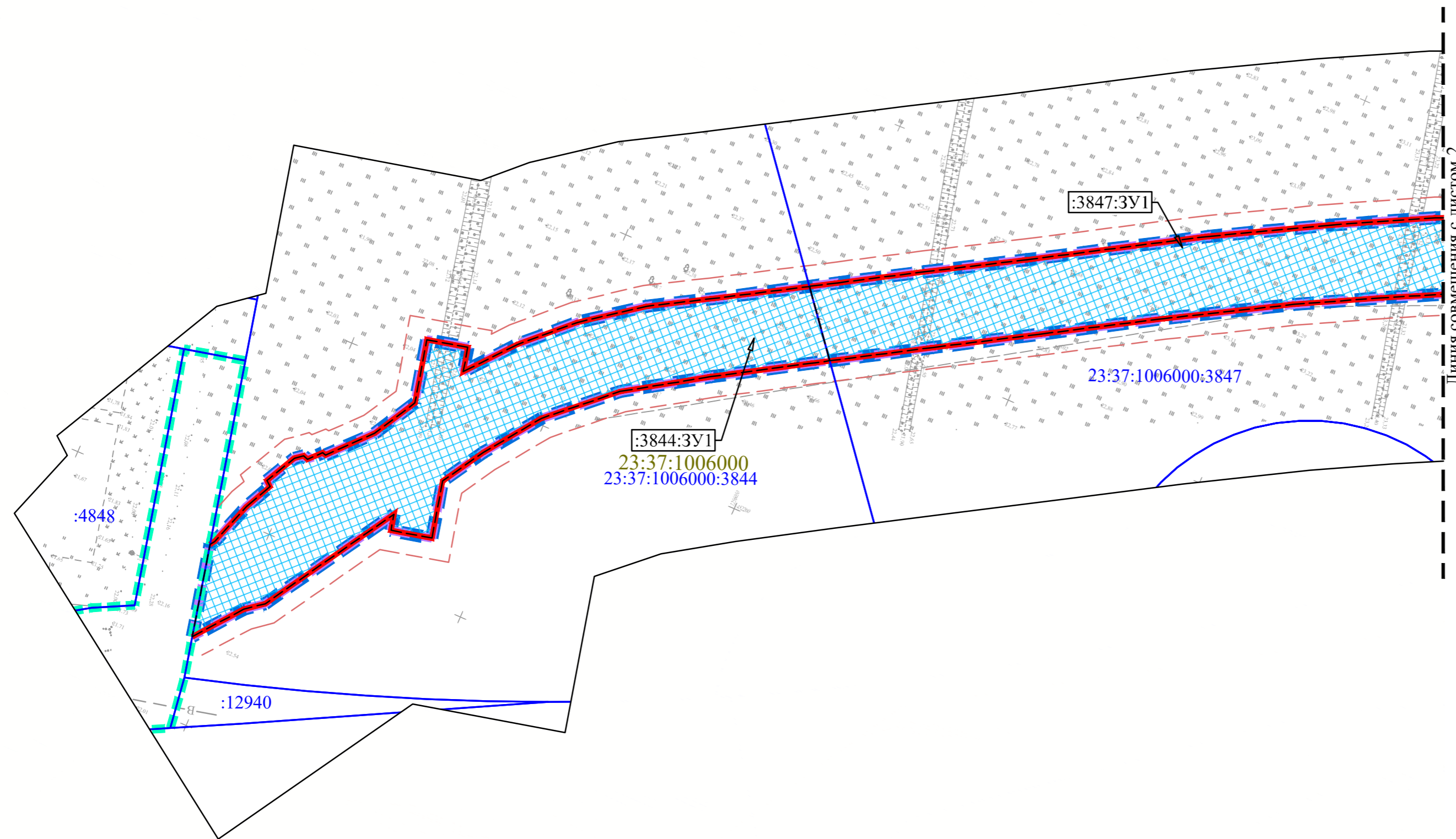
					Документация по планировке территории (проект планировки территории и проект межевания территории)		
Изм.	Лист	№ док.	Подпись	Дата			
					Состав проекта		
					П	1	1
Директор	Манецкий С.А.				 <b>ООО «Градостроитель»</b>		

## СОДЕРЖАНИЕ ТОМА

№ п/п	Наименование	Примечание	
		лист	стр.
1	Титульный лист	1	1
2	Состав проекта	1	2
3	Содержание тома	1	3
<b>Графическая часть</b>			
4	Чертеж межевания территории М 1:1000	2	4-5

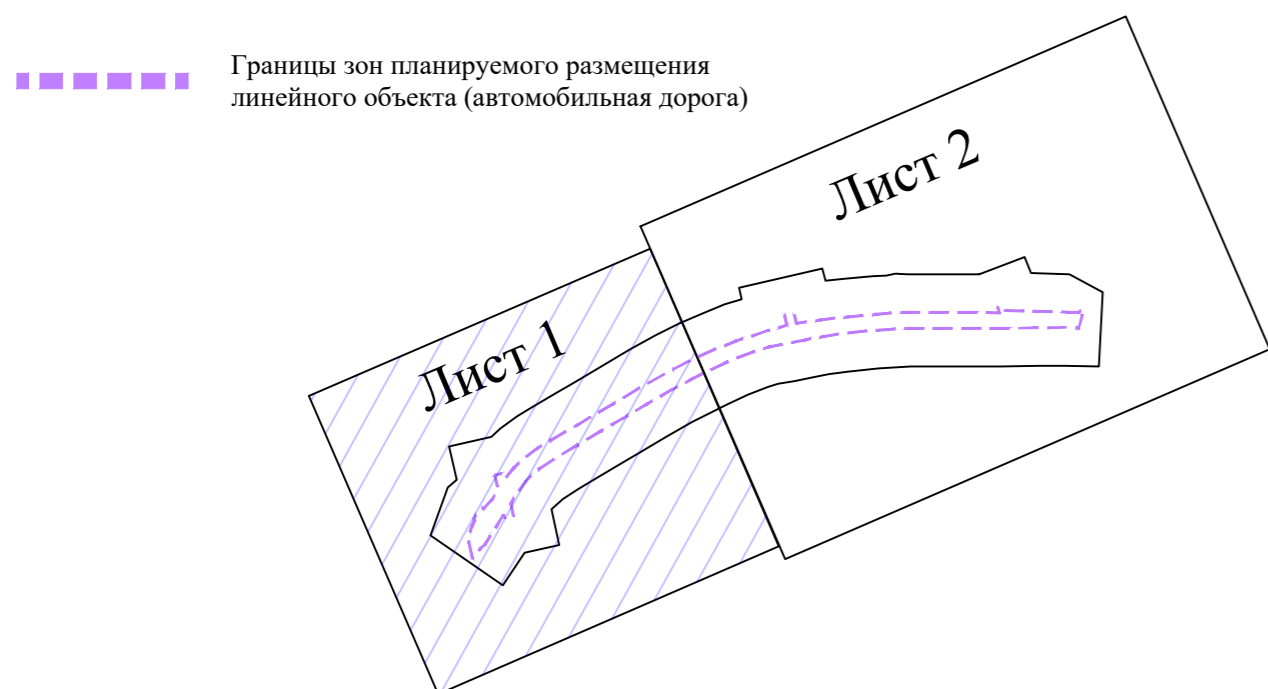
					Раздел 1 «Проект межевания территории. Графическая часть»		
Изм.	Лист	№ док.	Подпись	Дата			
					Стадия	Лист	Листов
					П	1	1
Директор	Манецкий С.А.				Содержание тома		
					 ООО «Градостроитель»		

**Чертеж межевания территории**



- УСЛОВНЫЕ ОБОЗНАЧЕНИЯ:**
- Границы территории, в отношении которой осуществляется подготовка проекта планировки
  - Границы зон планируемого размещения линейного объекта (автомобильная дорога)
  - Красные линии, установленные проектом планировки территории
  - Линии отступа от красных линий
  - Образуемые земельные участки, условный номер
- СВЕДЕНИЯ ИЗ ЕДИНОГО ГОСУДАРСТВЕННОГО РЕЕСТРА НЕДВИЖИМОСТИ:**
- Границы земельных участков, стоящих на государственном кадастровом учете и их номера
  - Граница кадастрового квартала и его номер
  - Объекты капитального строительства, стоящие на государственном кадастровом учете, их номера
- ГРАНИЦЫ ПЛАНИРУЕМЫХ ЭЛЕМЕНТОВ ПЛАНИРОВОЧНОЙ СТРУКТУРЫ:**
- Улично-дорожная сеть  
(в части территории для комплексного освоения в целях жилищного строительства, расположенной северо-западнее улицы Мирная)

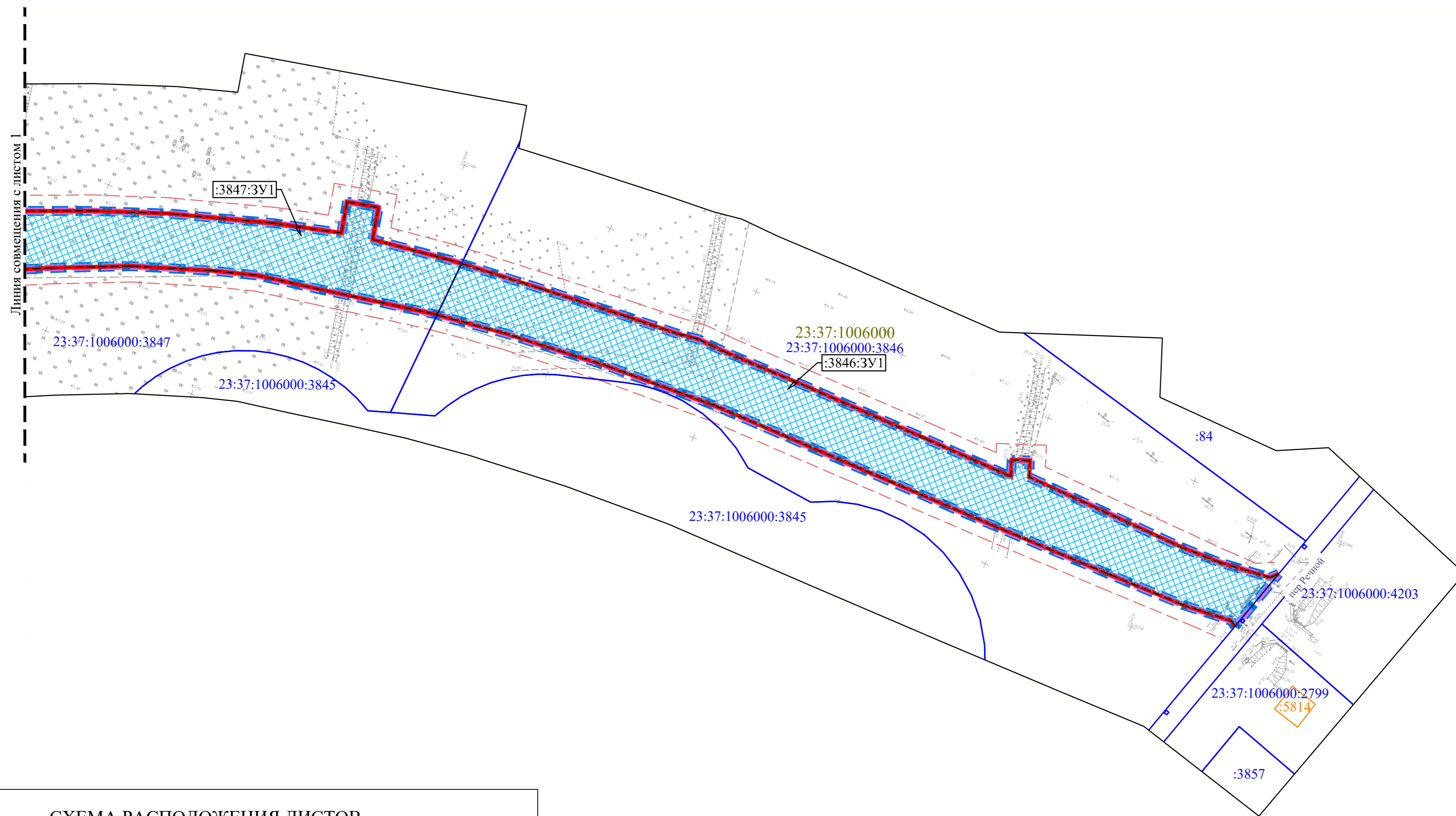
**СХЕМА РАСПОЛОЖЕНИЯ ЛИСТОВ**



- Примечание:**
1. Система высот Балтийская;
  2. Система координат МСК-23;
  3. Инженерные изыскания выполнены ООО «ПромТранс» в период с 05.03.2020г. - 10.03.2020г.;
  4. Границы земельных участков, образование которых предусмотрено схемой расположения земельного участка или земельных участков на кадастровом плане территории - **отсутствуют.**

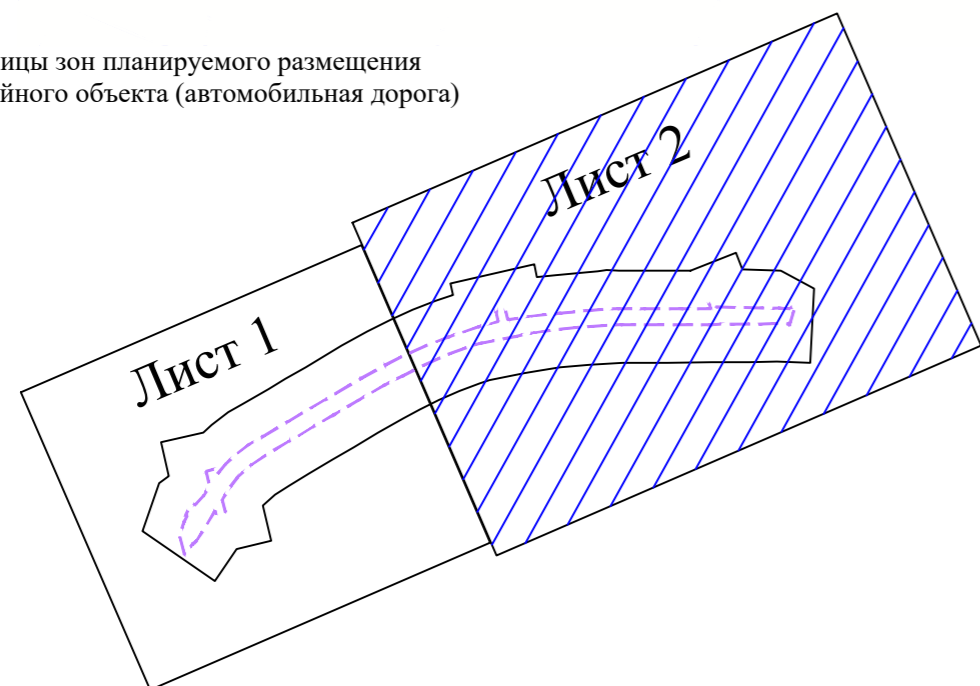
ДПТ-ПМТ-1					
Документация по планировке территории (проект планировки территории и проект межевания территории) линейного объекта: «Автомобильная дорога по ул. Мирной от ул. Киблерова с выходом на ул. Советскую вблизи дома 104 и с выходом на ул. Советскую вблизи дома 198 с. Сукко муниципального образования г. Анапа» 3 Этап. «Автомобильная дорога от ул. Мирная до пер. Речной в с. Сукко муниципального образования город-курорт Анапа»					
Изм.	Кол.уч.	Лист	№ док.	Подпись	Дата
Разработала	Степурко Е.С.				
Проверил	Манецкий С.А.				
Том 5 Раздел 1 «Проект межевания территории. Графическая часть»				Стадия	Лист
Чертеж межевания территории М 1:1000				П	1
				Листов	2
				ООО «Градостроитель»	

**Чертеж межевания территории**



**СХЕМА РАСПОЛОЖЕНИЯ ЛИСТОВ**

Границы зон планируемого размещения линейного объекта (автомобильная дорога)



- Примечание:
1. Система высот Балтийская;
  2. Система координат МСК-23;
  3. Условные обозначение приведены на Листе 1.

Изм.	Кол.уч.	Лист	№ док.	Подп.	Дата

Чертеж межевания территории  
М 1:1000