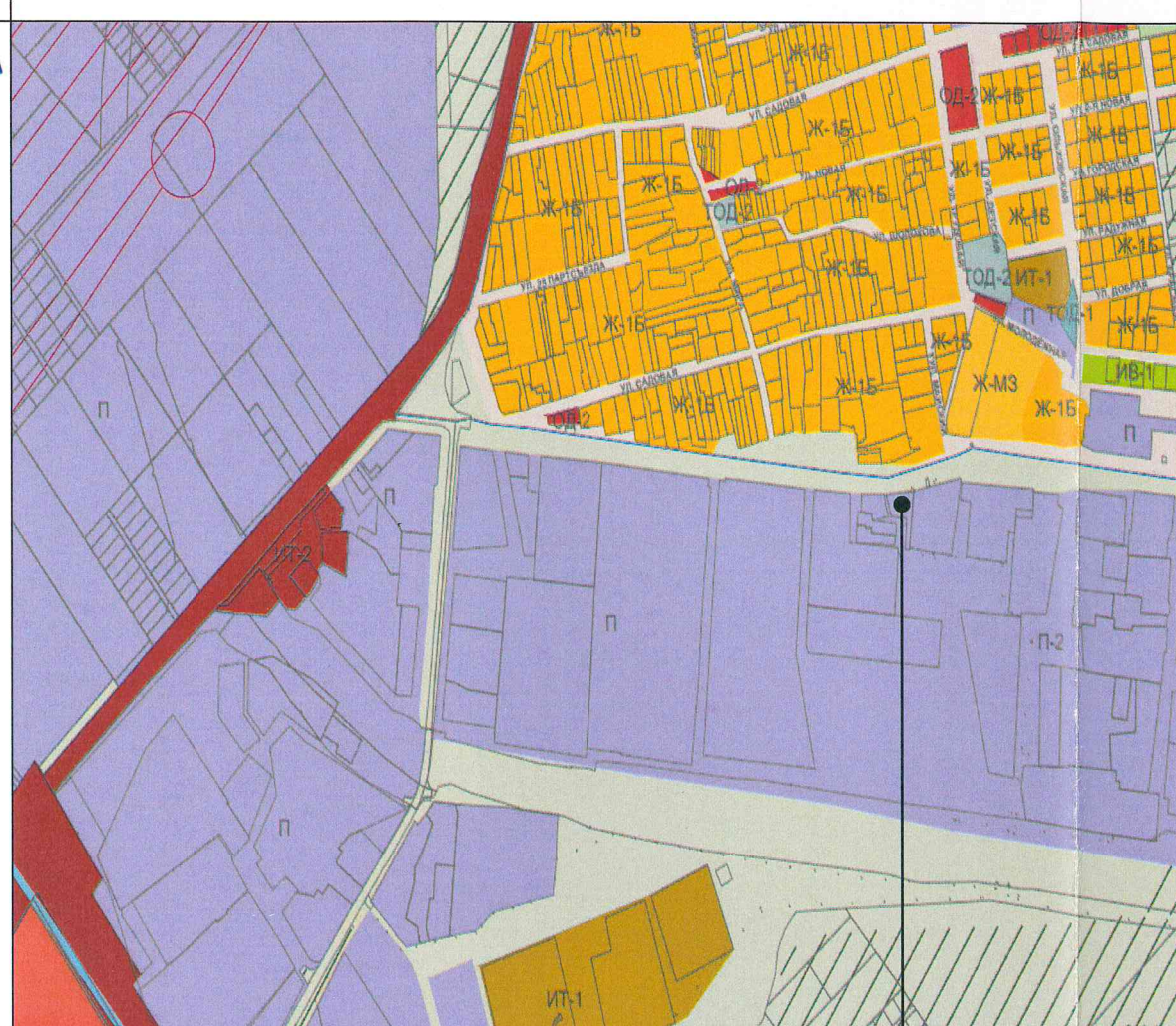
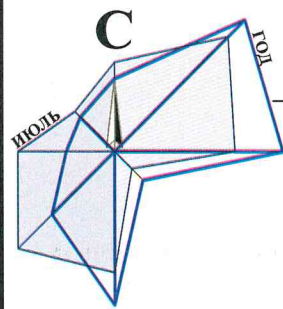
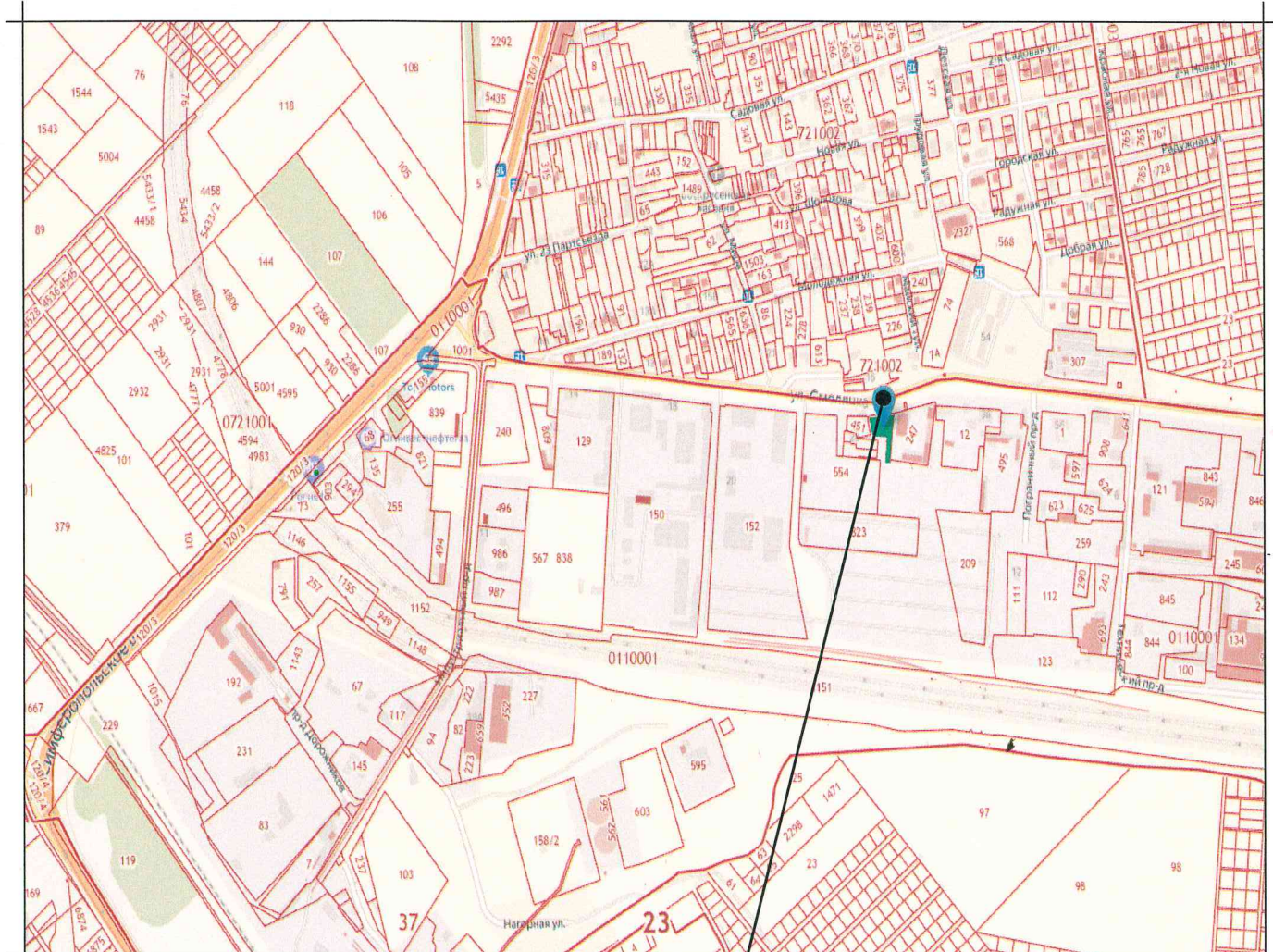


МАТЕРИАЛ ЭКСПОЗИЦИИ ДЛЯ НАЗНАЧЕНИЯ ПУБЛИЧНЫХ СЛУШАНИЙ
 по предоставлению разрешения на условно разрешённый вид использования земельного участка,
 расположенного по адресу: Краснодарский край, г. Анапа, ул. Смолянка, 30 (23:37:0110001:794)



**Земельный участок
с кадастровым
номером 23:37:0110001:794**



**Земельный участок
с кадастровым
номером 23:37:0110001:794**

II - ПРОИЗВОДСТВЕННЫЕ ЗОНЫ

Наименование вида	Предельные размеры земельных участков и предельные параметры разрешенного строительства
Основные виды и параметры использования земельных участков и объектов капитального строительства	
Склад	<ul style="list-style-type: none"> размер минимальной и максимальной площадей земельного участка - 1000м²/100000м²; минимальные отступы от границ участка - 3м; максимальная высота зданий - 15м; максимальный процент застройки - 60.
Условно разрешённые виды и параметры использования земельных участков и объектов капитального строительства	
Магазины	<ul style="list-style-type: none"> размер минимальной и максимальной площадей земельного участка - по расчету/10000м²; минимальные отступы от границ участка - 3м; максимальная высота зданий - 9м; максимальный процент застройки - 40.

ТЕХНИЧЕСКИЕ ХАРАКТЕРИСТИКИ ЗЕМЕЛЬНОГО УЧАСТКА

Наименование	Характеристика
Кадастровый номер земельного участка	23:37:0110001:794
Площадь земельного участка	1500,00м ² ;
Категория земель	Земли населённых пунктов;
Вид разрешённого использования	Для размещения производственной базы;
Вид права	Собственность;
Ограничение права	Аренда.

Взамен инв. N

Подпись и дата

Инв. N подл.

Рук. учр. Юнаев
Нач. отд. Бугаева



Земельный участок
с кадастровым номером 23:37:0110001:794
по адресу: Краснодарский край, г. Анапа, ул. Смолянка, 30

Материал для экспозиции.

Стадия Лист Листов

МБУ "УАиГ МО
г-к Анапа"