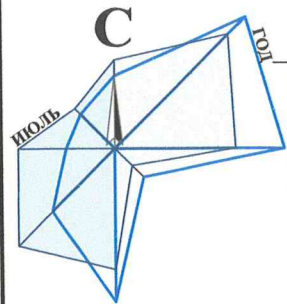
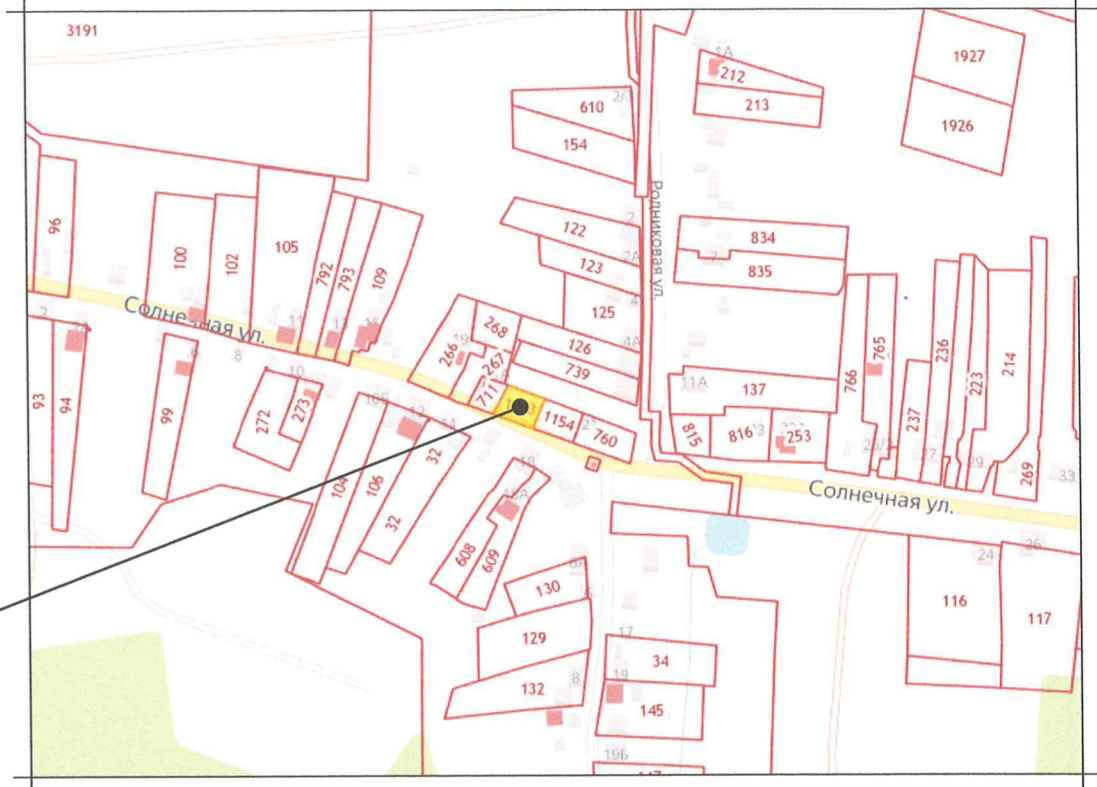


МАТЕРИАЛ ЭКСПОЗИЦИИ ДЛЯ НАЗНАЧЕНИЯ ОБЩЕСТВЕННЫХ ОБСУЖДЕНИЙ
по предоставлению разрешения на условно разрешённый вид использования земельного участка,
расположенного по адресу: с. Бужор, ул. Солнечная, 216 (23:37:0801010:1153)



Земельный участок с кадастровым номером 23:37:0801010:1153



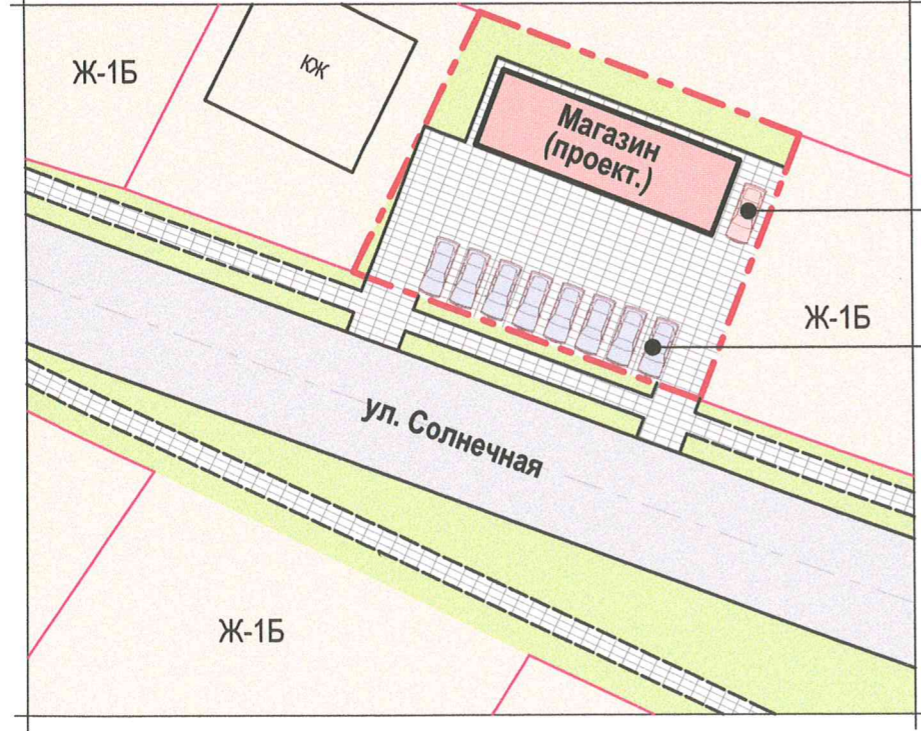
ТЕХНИЧЕСКИЕ ХАРАКТЕРИСТИКИ ЗЕМЕЛЬНОГО УЧАСТКА

Ж-1Б - ЗОНА ЗАСТРОЙКИ ИНДИВИДУАЛЬНЫМИ ЖИЛЫМИ ДОМАМИ С СОДЕРЖАНИЕМ ДОМАШНЕГО СКОТА И ПТИЦЫ

Наименование вида	Предельные размеры земельных участков и предельные параметры разрешенного строительства
Условно разрешённые виды использования	
Магазины	<ul style="list-style-type: none"> размер минимальной и максимальной площадей земельного участка - по расчету/10000м²; минимальные отступы от границ участка - 3м; максимальная высота объекта - 15м; максимальный процент застройки в границах земельного участка - 50%.

Наименование	Характеристика
Кадастровый номер земельного участка	23:37:0801010:1153
Площадь земельного участка	442,00м ² ;
Категория земель	Земли населённых пунктов;
Вид разрешённого использования	Индивидуальное жилищное строительство;
Вид права	Собственность.

СХЕМА ПЛАНИРОВОЧНОЙ ОРГАНИЗАЦИИ ЗЕМЕЛЬНОГО УЧАСТКА. М 1:500.



Парковка служебного транспорта
Парковка гостевого транспорта



Рук. учр.	Ашикмин
Нач. отд.	Бугаева

Земельный участок с кадастровым номером 23:37:0108001:5838 по адресу: с. Бужор, ул. Солнечная, 216

Материал для экспозиции.

Стадия	Лист	Листов
МБУ "УАИГ МО г-к Анапа"		

Ив. N подл.	
Подпись и дата	
Взамен инв. N	