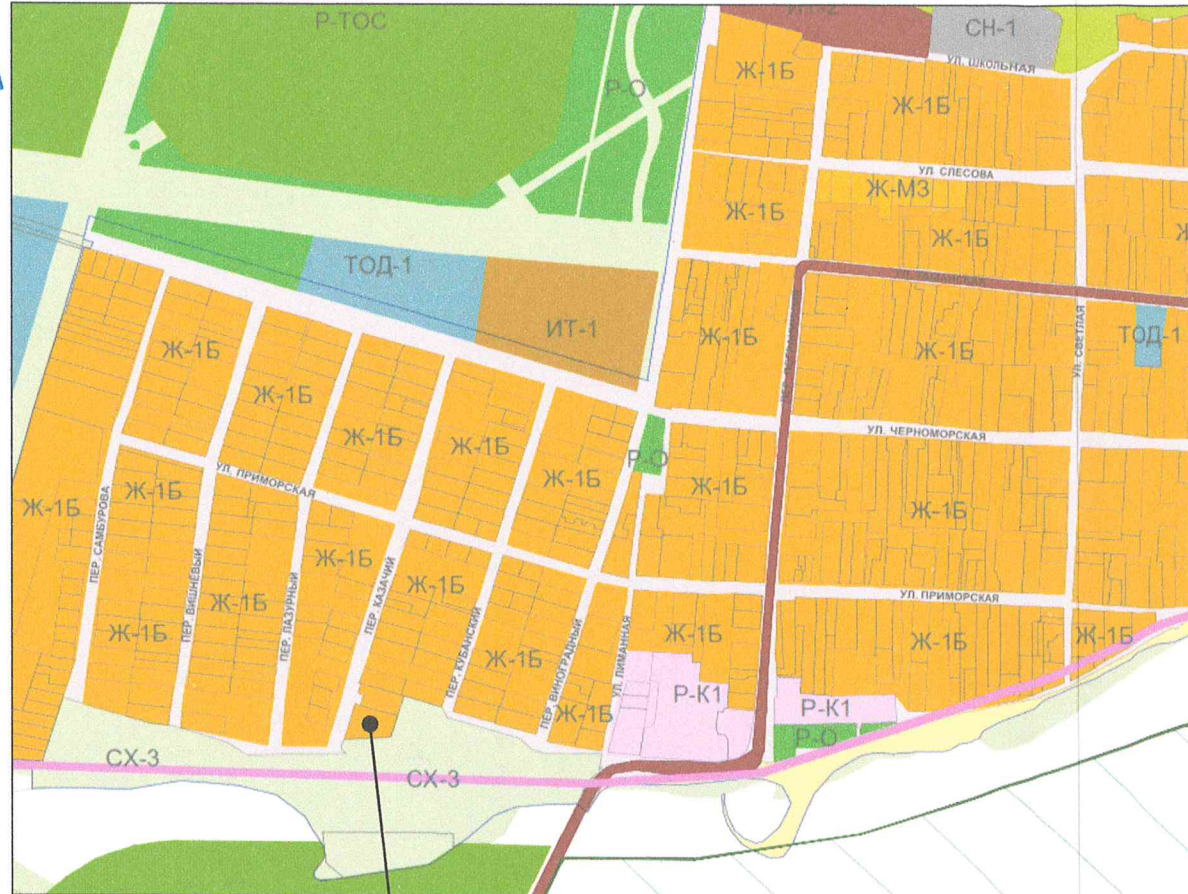
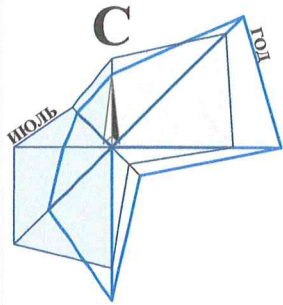


МАТЕРИАЛ ЭКСПОЗИЦИИ ДЛЯ НАЗНАЧЕНИЯ ОБЩЕСТВЕННЫХ ОБСУЖДЕНИЙ
 по предоставлению разрешения на условно разрешённый вид использования земельного участка,
 расположенного по адресу: ст-ца Благовещенская, пер. Казачий, 41а (23:37:0203001:2063)



Земельный участок
с кадастровым
номером 23:37:0203001:2063

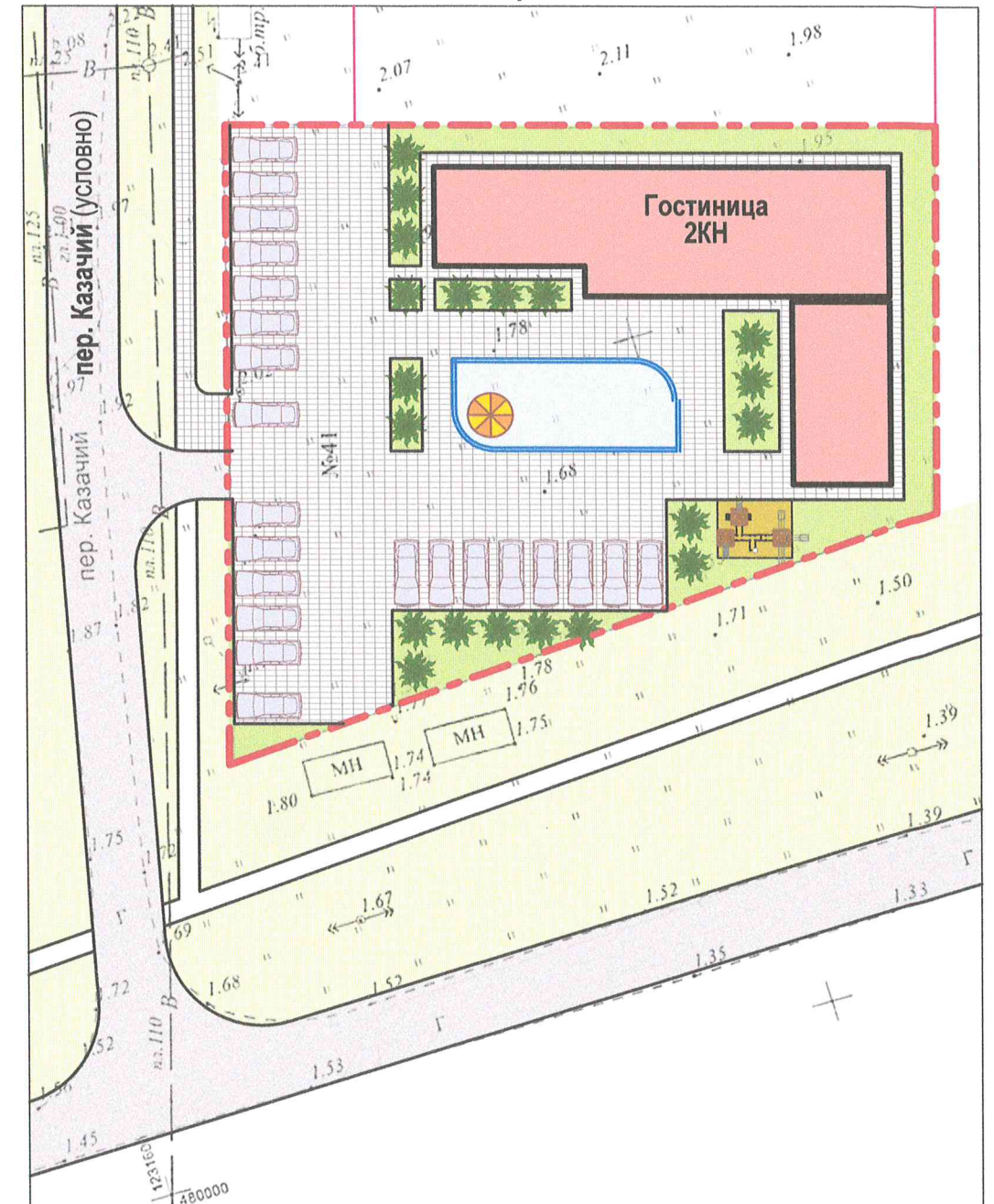
Ж-1Б - ЗОНА ЗАСТРОЙКИ ИНДИВИДУАЛЬНЫМИ ЖИЛЫМИ ДОМАМИ С СОДЕРЖАНИЕМ ДОМАШНЕГО СКОТА И ПТИЦЫ

Наименование вида	Предельные размеры земельных участков и предельные параметры разрешенного строительства
<u>Условно разрешённые виды и параметры использования земельных участков и объектов капитального строительства</u>	
Гостиничное обслуживание	<ul style="list-style-type: none"> размер минимальной и максимальной площадей земельного участка принимается - по расчету /100000м²; минимальные отступы от границ участка - 3м; максимальная высота объекта - 15м; максимальный процент застройки в границах земельного участка - 50%.

ТЕХНИЧЕСКИЕ ХАРАКТЕРИСТИКИ ЗЕМЕЛЬНОГО УЧАСТКА

Наименование	Характеристика
<ul style="list-style-type: none"> Кадастровый номер земельного участка Площадь земельного участка Категория земель Вид разрешённого использования Вид права 	<ul style="list-style-type: none"> 23:37:0203001:2063 1862,00м²; Земли населённых пунктов; Для индивидуального жилищного строительства; Собственность.

СХЕМА ПЛАНИРОВОЧНОЙ ОРГАНИЗАЦИИ ЗЕМЕЛЬНОГО УЧАСТКА. М 1:500.



УСЛОВНЫЕ ОБОЗНАЧЕНИЯ:

- Граница земельного участка с кадастровым номером 23:37:0203001:2063;
- Смежные земельные участки, стоящие на кадастровом учете;
- Гостевая стоянка легкового транспорта для клиентов гостиницы (проект.)



Рук.учр.	Ашихмин	Земельный участок с кадастровым номером 23:37:0203001:2063 по адресу: ст-ца Благовещенская, пер. Казачий, 41а	Стадия	Лист	Листов
Нач.отд.	Бугаева		Материал для экспозиции.		
				МБУ "УАиГ МО г-к Анапа"	

Взамен инв. N
Подпись и дата
Инв. N подл.