

ОБЩЕСТВО С ОГРАНИЧЕННОЙ ОТВЕТСТВЕННОСТЬЮ



ПРОЕКТ ГРУПП

управляющая компания

ПРОЕКТ ПЛАНИРОВКИ И ПРОЕКТ МЕЖЕВАНИЯ ТЕРРИТОРИИ

Для размещения линейного объекта -
«Межпоселковый газопровод от ГРС в. Джемете (новая) до ст. Гостагаевская
(переподключение потребителя)»

ПРОЕКТ МЕЖЕВАНИЯ ТЕРРИТОРИИ
ТЕКСТОВАЯ ЧАСТЬ

2515.051.П.0/0.0106/15639.П.ЛА/5418с-ДПТ.6

Том 6

Генеральный директор

А.Н. Покась

Инд. № подл.	Подп. и дата	Взам. инв. №




Москва
2022

СОДЕРЖАНИЕ ТОМА 6

Обозначение	Наименование	Примечание
2515.051.П.0/0.010 6/15639.П.ЛА/5418 с-ДПТ.6 - С	Содержание тома 6	1
2515.051.П.0/0.010 6/15639.П.ЛА/5418 с-ДПТ - СП	Состав проектной документации по планировке и межеванию территории	1
2515.051.П.0/0.010 6/15639.П.ЛА/5418 с-ДПТ.6 - Т	Пояснительная записка	44
	Всего листов:	46


Согласовано	

Взам. инв. №	
Подп. и дата	
Инв. № подл.	

2515.051.П.0/0.0106/15639.П.ЛА/5418с-ДПТ.6 - С					
Изм.	Кол.уч.	Лист	№ док	Подпись	Дата
					02.02.22
					02.02.22
Содержание тома 6					
			Стадия	Лист	Листов
					1
			 ПРОЕКТ ГРУПП управляющая компания		

Содержание

1. Перечень образуемых земельных участков 2
2. Перечень координат характерных точек образуемых земельных участков 3
3. Сведения о границах территории, применительно к которой осуществляется подготовка проекта межевания, содержащие перечень координат характерных точек таких границ в системе координат, используемой для ведения Единого государственного реестра недвижимости..... 27
4. Вид разрешенного использования образуемых земельных участков, предназначенных для размещения линейных объектов и объектов капитального строительства, проектируемых в составе линейного объекта, а также существующих земельных участков, занятых линейными объектами и объектами капитального строительства, входящими в состав линейных объектов, в соответствии с проектом планировки территории 44
5. Приложение 1. Перечень образуемых земельных участков и (или) образуемых частей земельных участков 45

Взам. инв. №		Подп. и дата								
Инв. № подл.	Подп.	и	дата					2515.051.П.0/0.0106/15639.П.ЛА/5418с-ДПТ.6 - Т		
	Изм.	Кол.уч.	Лист	№ док	Подпись	Дата				
	Разработал	Чудайкин		[Подпись]	02.02.22					
	Проверил	Наэльток		[Подпись]	02.02.22					
Основная часть проекта межевания территории. Текстовая часть							Стадия	Лист	Листов	
							1	44		
 ПРОЕКТ ГРУПП <small>управляющая компания</small>										

1. Перечень образуемых земельных участков

Перечень образуемых земельных участков и (или) образуемых частей земельных участков приведен в Приложении 1 Тома 6.

Перечень подготовлен в форме таблицы и содержит следующие сведения:

- условные номера образуемых земельных участков;
- номера характерных точек образуемых земельных участков;
- кадастровые номера земельных участков, из которых образуются земельные участки;
- площадь образуемых земельных участков;
- способы образования земельных участков;
- перечень кадастровых номеров существующих земельных участков, на которых линейный объект может быть размещен на условиях сервитута, публичного сервитута, их адреса или описание местоположения, перечень и адреса расположенных на таких земельных участках объектов недвижимого имущества (при наличии сведений о них в Едином государственном реестре недвижимости);
- сведения об отнесении образуемого земельного участка к определенной категории земель (в том числе в случае, если земельный участок в связи с размещением линейного объекта подлежит отнесению к определенной категории земель в силу закона без необходимости принятия решения о переводе земельного участка из состава земель этой категории в другую) или сведения о необходимости перевода земельного участка из состава земель одной категории в другую;

Сведения, которые не приведены в Приложении 1 и обоснование отсутствия:

- сведения об отнесении (не отнесении) образуемых земельных участков к территории общего пользования – проектом не предусмотрено установление территорий общего пользования, все земельные участки, приведенные в перечне не будут отнесены к территориям общего пользования или имуществу общего пользования;
- целевое назначение лесов, вид (виды) разрешенного использования лесного участка, количественные и качественные характеристики лесного участка, сведения о нахождении лесного участка в границах особо защитных участков лесов - подготовка проекта межевания территории не осуществляется в целях определения местоположения границ образуемых и (или) изменяемых лесных участков;
- условные номера образуемых земельных участков, кадастровые номера или иные ранее присвоенные государственные учетные номера существующих земельных участков, в отношении которых предполагаются их резервирование и (или) изъятие для государственных или муниципальных нужд, их адреса или описание местоположения, перечень и адреса расположенных на таких земельных участках объектов недвижимого имущества (при наличии сведений о них в Едином государственном реестре недвижимости) – проектом не предусмотрено резервирование и изъятие земельных участков для государственных или муниципальных нужд.

Инва. № подл.	Подп. и дата	Взам. инв. №							2515.051.П.0/0.0106/15639.П.ЛА/5418с-ДПТ.6 - Т	Лист
										2
			Изм.	Кол.уч.	Лист	№ док	Подпись	Дата		

**2. Перечень координат характерных точек образуемых земельных участков
Во временное пользование (на период строительства)**

Координаты приведены в системе, используемой для ведения ЕГРН МСК-23

Номер ЗУ/ЧЗУ	<u>23:37:0601000:1325/чзу1</u>	
Площадь ЗУ / ЧЗУ	<u>8752 кв.м.</u>	
Характерные точки границы	Координаты, м	
	X	Y
1	2	3
	480088.35	1259705.62
	480088.77	1259706.86
	480087.49	1259707.30
	480088.18	1259709.81
	480085.19	1259710.64
	480083.80	1259711.11
	480082.39	1259706.99
	480073.90	1259709.53
	480069.11	1259695.67
	480058.58	1259664.76
	480040.30	1259670.40
	480036.60	1259671.05
	480036.43	1259669.97
	479965.36	1259589.17
	480008.98	1259548.61
	480080.96	1259622.92
	480080.87	1259643.37
	480100.91	1259702.19
	480088.35	1259705.62
Номер ЗУ/ЧЗУ	<u>23:37:0601000:421/чзу1</u>	
Площадь ЗУ / ЧЗУ	<u>9092 кв.м.</u>	
Характерные точки границы	Координаты, м	
	X	Y
1	2	3
	479965.36	1259589.17
	480036.43	1259669.97
	480036.60	1259671.05
	480030.91	1259672.04
	480015.81	1259653.13
	479998.46	1259670.37
	479947.58	1259619.82
	479918.83	1259590.10
	479796.95	1259589.25

Взам. инв.№	
Подп. и дата	
Инв. № подл.	

Изм.	Кол.уч.	Лист	№ док	Подпись	Дата

2515.051.П.0/0.0106/15639.П.ЛА/5418с-ДПТ.6 - Т

	479795.52	1259585.99
	479792.26	1259581.38
	479787.09	1259577.85
	479783.00	1259577.91
	479774.18	1259587.72
	479728.49	1259559.23
	479937.36	1259559.09
	479955.33	1259579.23
	479964.41	1259590.05
	479965.36	1259589.17
Номер ЗУ/ЧЗУ	<u>23:37:0601000:263/чзү1</u>	
Площадь ЗУ / ЧЗУ	<u>6182 кв.м.</u>	
Характерные точки границы	Координаты, м	
	X	Y
1	2	3
	479728.49	1259559.23
	479774.18	1259587.72
	479773.18	1259588.83
	479718.52	1259588.81
	479668.79	1259585.05
	479668.76	1259584.96
	479668.35	1259580.88
	479667.02	1259578.63
	479664.35	1259576.58
	479663.46	1259575.76
	479656.08	1259575.72
	479654.95	1259576.13
	479653.48	1259577.75
	479651.13	1259579.81
	479648.63	1259582.90
	479648.65	1259583.52
	479434.29	1259567.30
	479434.26	1259559.43
	479728.49	1259559.23
Номер ЗУ/ЧЗУ	<u>23:37:0601000:273/чзү1</u>	
Площадь ЗУ / ЧЗУ	<u>91 кв.м.</u>	
Характерные точки границы	Координаты, м	
	X	Y
1	2	3
	479718.52	1259588.81
	479670.07	1259588.79
	479668.79	1259585.05
	479718.52	1259588.81

Взам. инв.№	
Подп. и дата	
Инв. №подл.	

Изм.	Кол.уч.	Лист	№ док	Подпись	Дата

2515.051.П.0/0.0106/15639.П.ЛА/5418с-ДПТ.6 - Т

Номер ЗУ/ЧЗУ	<u>23:37:0601000:273/чзү2</u>	
Площадь ЗУ / ЧЗУ	<u>2740 кв.м.</u>	
Характерные точки границы	Координаты, м	
	X	Y
1	2	3
	479648.65	1259583.52
	479648.82	1259588.69
	479434.36	1259587.70
	479434.31	1259573.35
	479434.29	1259567.30
	479648.65	1259583.52
Номер ЗУ/ЧЗУ	<u>23:37:0601000:142/чзү1</u>	
Площадь ЗУ / ЧЗУ	<u>235 кв.м.</u>	
Характерные точки границы	Координаты, м	
	X	Y
1	2	3
	479434.26	1259559.43
	479434.29	1259567.30
	479434.31	1259573.35
	479434.36	1259587.70
	479426.03	1259587.66
	479425.98	1259573.23
	479425.93	1259559.43
	479434.26	1259559.43
Номер ЗУ/ЧЗУ	<u>23:37:0601000:237/чзү1</u>	
Площадь ЗУ / ЧЗУ	<u>118 кв.м.</u>	
Характерные точки границы	Координаты, м	
	X	Y
1	2	3
	479425.98	1259573.23
	479426.03	1259587.66
	479409.74	1259587.58
	479425.98	1259573.23
Номер ЗУ/ЧЗУ	<u>23:37:0601000:414/чзү1</u>	
Площадь ЗУ / ЧЗУ	<u>12199 кв.м.</u>	
Характерные точки границы	Координаты, м	
	X	Y
1	2	3
	479425.93	1259559.43
	479425.98	1259573.23
	479409.74	1259587.58

Инов. №подл.	Взам. инв.№
	Подп. и дата

Изм.	Кол.уч.	Лист	№ док	Подпись	Дата
------	---------	------	-------	---------	------

2515.051.П.0/0.0106/15639.П.ЛА/5418с-ДПТ.6 - Т

Лист

5

	479382.91	1259587.46
	479382.36	1259587.48
	479298.37	1259578.17
	479283.39	1259580.50
	479120.31	1259531.23
	478993.91	1259524.81
	478992.90	1259525.73
	478965.38	1259512.88
	478983.72	1259496.27
	479123.73	1259503.22
	479318.81	1259561.96
	479382.43	1259559.46
	479425.93	1259559.43
Номер ЗУ/ЧЗУ	<u>23:37:0601000:237/чзү2</u>	
Площадь ЗУ / ЧЗУ	<u>482 кв.м.</u>	
Характерные точки границы	Координаты, м	
	X	Y
1	2	3
	479382.36	1259587.48
	479315.23	1259590.12
	479298.07	1259584.94
	479298.37	1259578.17
	479382.36	1259587.48
Номер ЗУ/ЧЗУ	<u>23:37:0601000:244/чзү1</u>	
Площадь ЗУ / ЧЗУ	<u>50 кв.м.</u>	
Характерные точки границы	Координаты, м	
	X	Y
1	2	3
	479298.37	1259578.17
	479298.07	1259584.94
	479283.39	1259580.50
	479298.37	1259578.17
Номер ЗУ/ЧЗУ	<u>23:37:0601000:415/чзү1</u>	
Площадь ЗУ / ЧЗУ	<u>24982 кв.м.</u>	
Характерные точки границы	Координаты, м	
	X	Y
1	2	3
	478884.16	1259586.42
	478897.08	1259592.25
	478912.00	1259598.98
	478872.55	1259634.70
	478845.80	1259658.92

Взам. инв.№	
Подп. и дата	
Инв. №подл.	

Изм.	Кол.уч.	Лист	№ док	Подпись	Дата

2515.051.П.0/0.0106/15639.П.ЛА/5418с-ДПТ.6 - Т

	478832.51	1259670.95
	478815.33	1259674.87
	478796.68	1259679.51
	478766.71	1259688.40
	478754.47	1259691.30
	478749.25	1259694.20
	478741.85	1259696.66
	478724.18	1259703.67
	478702.87	1259713.61
	478680.31	1259726.52
	478628.44	1259761.61
	478543.64	1259808.21
	478488.93	1259824.51
	478396.17	1259513.29
	478394.05	1259506.10
	478390.60	1259491.17
	478385.57	1259480.64
	478372.63	1259457.15
	478335.76	1259377.58
	478342.06	1259377.85
	478358.98	1259374.01
	478365.86	1259375.95
	478398.25	1259445.84
	478422.58	1259503.85
	478507.76	1259789.68
	478532.72	1259782.24
	478744.52	1259664.80
	478813.89	1259649.87
	478884.16	1259586.42
Номер ЗУ/ЧЗУ	<u>23:37:0601000:142/чзү2</u>	
Площадь ЗУ / ЧЗУ	<u>14 кв.м.</u>	
Характерные точки границы	Координаты, м	
	X	Y
1	2	3
	478358.98	1259374.01
	478359.78	1259373.83
	478363.57	1259371.01
	478365.86	1259375.95
	478358.98	1259374.01
Номер ЗУ/ЧЗУ	<u>23:37:0601000:414/чзү2</u>	
Площадь ЗУ / ЧЗУ	<u>22139 кв.м.</u>	
Характерные точки границы	Координаты, м	
	X	Y

Взам. инв.№	
Подп. и дата	
Инв. №подл.	

Изм.	Кол.уч.	Лист	№ док	Подпись	Дата

2515.051.П.0/0.0106/15639.П.ЛА/5418с-ДПТ.6 - Т

Лист

7

1	2	3
	478317.38	1259271.35
	478308.01	1259272.36
	478304.69	1259273.52
	478291.66	1259275.52
	478290.86	1259277.35
	478289.04	1259276.79
	478285.89	1259269.98
	478195.92	1259261.65
	478105.89	1259235.00
	478039.07	1258957.07
	477920.26	1258921.92
	477896.24	1258914.81
	477887.85	1258915.62
	477886.01	1258887.67
	477908.03	1258888.56
	478119.67	1258868.12
	478121.59	1258888.00
	477957.80	1258903.82
	478062.51	1258934.80
	478129.33	1259212.74
	478201.46	1259234.13
	478304.49	1259243.54
	478317.38	1259271.35
Номер ЗУ/ЧЗУ	<u>23:37:0601000:626/чзү1</u>	
Площадь ЗУ / ЧЗУ	<u>4967 кв.м.</u>	
Характерные точки границы	Координаты, м	
	X	Y
1	2	3
	477670.19	1258908.52
	477663.09	1258937.33
	477649.97	1258938.83
	477606.08	1258970.16
	477581.93	1258992.96
	477566.03	1259013.04
	477550.75	1259032.55
	477545.76	1259067.68
	477532.75	1259010.19
	477548.00	1258990.66
	477560.58	1258974.60
	477580.55	1258955.80
	477588.77	1258948.12
	477640.51	1258911.19
	477670.19	1258908.52

Инва. №подл.	Подп. и дата	Взам. инв.№

Изм.	Кол.уч.	Лист	№ док	Подпись	Дата

2515.051.П.0/0.0106/15639.П.ЛА/5418с-ДПТ.6 - Т

Номер ЗУ/ЧЗУ	<u>23:37:0000000:1558/чзУ1</u>	
Площадь ЗУ / ЧЗУ	<u>2994 кв.м.</u>	
Характерные точки границы	Координаты, м	
	Х	У
1	2	3
	477545.76	1259067.68
	477538.98	1259115.44
	477535.39	1259140.72
	477518.06	1259148.18
	477510.78	1259114.92
	477513.12	1259098.40
	477524.07	1259021.29
	477532.75	1259010.19
	477545.76	1259067.68
Номер ЗУ/ЧЗУ	<u>23:37:0601000:626/чзУ2</u>	
Площадь ЗУ / ЧЗУ	<u>6195 кв.м.</u>	
Характерные точки границы	Координаты, м	
	Х	У
1	2	3
	477510.78	1259114.92
	477518.06	1259148.18
	477509.45	1259151.89
	477482.45	1259162.93
	477475.53	1259165.75
	477291.30	1259241.06
	477291.13	1259250.87
	477263.05	1259258.15
	477263.13	1259252.58
	477263.37	1259231.43
	477266.66	1259229.59
	477276.00	1259230.46
	477277.27	1259230.53
	477291.57	1259222.54
	477290.67	1259222.40
	477285.75	1259218.89
	477303.88	1259208.74
	477452.77	1259152.88
	477467.75	1259146.75
	477508.67	1259129.75
	477510.78	1259114.92
Номер ЗУ/ЧЗУ	<u>23:37:0601000:629/чзУ1</u>	
Площадь ЗУ / ЧЗУ	<u>100 кв.м.</u>	

Изм.	Кол.уч.	Лист	№ док	Подпись	Дата

2515.051.П.0/0.0106/15639.П.ЛА/5418с-ДПТ.6 - Т

Лист

9

Характерные точки границы	Координаты, м	
	X	Y
	1	3
	477291.13	1259250.87
	477291.12	1259251.47
	477262.95	1259264.67
	477263.05	1259258.15
	477291.13	1259250.87
Номер ЗУ/ЧЗУ	<u>23:37:0601000:3У1</u>	
Площадь ЗУ / ЧЗУ	<u>256 кв.м.</u>	
Характерные точки границы	Координаты, м	
	X	Y
	1	3
	477291.12	1259251.47
	477290.94	1259262.09
	477262.84	1259272.40
	477262.87	1259270.04
	477262.95	1259264.67
	477291.12	1259251.47
Номер ЗУ/ЧЗУ	<u>23:37:0602001:528/чзУ1</u>	
Площадь ЗУ / ЧЗУ	<u>5877 кв.м.</u>	
Характерные точки границы	Координаты, м	
	X	Y
	1	3
	477290.94	1259262.09
	477290.64	1259279.46
	477290.46	1259298.64
	477207.41	1259297.42
	477175.46	1259298.77
	477123.12	1259299.96
	477046.76	1259289.89
	477004.33	1259288.23
	477005.15	1259260.53
	477030.64	1259261.74
	477030.84	1259262.44
	477065.82	1259269.69
	477067.36	1259271.20
	477072.09	1259271.00
	477084.63	1259273.59
	477106.21	1259277.14
	477121.40	1259279.15
	477141.86	1259280.50

Инв. № подл.	Подп. и дата	Взам. инв. №

Изм.	Кол.уч.	Лист	№ док	Подпись	Дата

2515.051.П.0/0.0106/15639.П.ЛА/5418с-ДПТ.6 - Т

Лист

10

	477156.59	1259280.73
	477176.03	1259279.79
	477179.31	1259279.43
	477210.13	1259291.74
	477244.70	1259279.05
	477245.83	1259279.11
	477262.74	1259279.16
	477262.84	1259272.40
	477290.94	1259262.09
Номер ЗУ/ЧЗУ	<u>23:37:0601000:3У2</u>	
Площадь ЗУ / ЧЗУ	<u>299 кв.м.</u>	
Характерные точки границы	Координаты, м	
	Х	У
1	2	3
	477233.41	1259278.50
	477244.70	1259279.05
	477210.13	1259291.74
	477179.31	1259279.43
	477191.36	1259278.10
	477196.39	1259280.31
	477207.40	1259284.19
	477212.32	1259284.94
	477218.28	1259283.54
	477229.53	1259280.32
	477233.41	1259278.50
Номер ЗУ/ЧЗУ	<u>23:37:0601000:629/чзУ2</u>	
Площадь ЗУ / ЧЗУ	<u>183 кв.м.</u>	
Характерные точки границы	Координаты, м	
	Х	У
1	2	3
	477233.41	1259278.50
	477229.53	1259280.32
	477218.28	1259283.54
	477212.32	1259284.94
	477207.40	1259284.19
	477196.39	1259280.31
	477191.36	1259278.10
	477197.60	1259277.41
	477208.58	1259277.29
	477233.41	1259278.50
Номер ЗУ/ЧЗУ	<u>23:37:0601000:3У4</u>	
Площадь ЗУ / ЧЗУ	<u>15 кв.м.</u>	

Инва. № подл.	Взам. инв. №
Подп. и дата	

Изм.	Кол.уч.	Лист	№ док	Подпись	Дата

2515.051.П.0/0.0106/15639.П.ЛА/5418с-ДПТ.6 - Т

Лист

11

Характерные точки границы	Координаты, м	
	X	Y
	2	3
1	477005.15	1259260.53
	477004.33	1259288.23
	477003.63	1259288.21
	477003.69	1259284.99
	477004.84	1259260.51
	477005.15	1259260.53
Номер ЗУ/ЧЗУ	<u>23:37:0605000:3У1</u>	
Площадь ЗУ / ЧЗУ	<u>126 кв.м.</u>	
Характерные точки границы	Координаты, м	
	X	Y
	2	3
	477004.84	1259260.51
	477003.69	1259284.99
	477003.63	1259288.21
	476999.26	1259288.03
	477000.03	1259260.28
	477004.84	1259260.51
Номер ЗУ/ЧЗУ	<u>23:37:0605000:88/чзУ1</u>	
Площадь ЗУ / ЧЗУ	<u>25301 кв.м.</u>	
Характерные точки границы	Координаты, м	
	X	Y
	2	3
	477000.03	1259260.28
	476999.26	1259288.03
	476984.81	1259287.47
	476955.38	1259290.89
	476948.13	1259222.79
	476914.44	1259213.12
	476758.29	1258810.04
	476732.73	1258751.28
	476577.85	1258572.52
	476555.28	1258552.41
	476559.19	1258544.74
	476566.91	1258530.10
	476568.63	1258526.80
	476598.23	1258553.17
	476683.58	1258642.76
	476681.93	1258648.96
	476756.75	1258736.29

Инва. № подл.	Подп. и дата	Взам. инв. №

Изм.	Кол.уч.	Лист	№ док	Подпись	Дата

2515.051.П.0/0.0106/15639.П.ЛА/5418с-ДПТ.6 - Т

	476784.19	1258799.40
	476937.02	1259194.33
	476974.80	1259211.03
	476980.08	1259260.06
	476984.89	1259259.56
	477000.03	1259260.28
Номер ЗУ/ЧЗУ	<u>23:37:0605000:89/чзу1</u>	
Площадь ЗУ / ЧЗУ	<u>4313 кв.м.</u>	
Характерные точки границы	Координаты, м	
	X	Y
1	2	3
	476454.44	1258425.09
	476455.42	1258433.69
	476456.51	1258441.38
	476456.26	1258442.80
	476455.77	1258446.09
	476455.15	1258447.96
	476449.47	1258458.17
	476391.81	1258406.81
	476364.72	1258356.64
	476344.76	1258319.66
	476363.77	1258324.49
	476378.44	1258323.09
	476414.11	1258389.18
	476439.94	1258412.18
	476454.44	1258425.09
Номер ЗУ/ЧЗУ	<u>23:37:0605000:91/чзу1</u>	
Площадь ЗУ / ЧЗУ	<u>50374 кв.м.</u>	
Характерные точки границы	Координаты, м	
	X	Y
1	2	3
	476322.59	1258219.66
	476315.86	1258219.66
	476289.13	1258216.64
	476269.14	1258179.60
	475810.28	1257664.29
	475755.51	1257610.14
	475599.73	1257515.94
	475446.02	1257409.00
	475414.76	1257386.87
	475245.01	1257372.36
	475011.51	1257308.92
	474986.88	1257297.35

Инва. №подл.	Подп. и дата	Взам. инв.№

Изм.	Кол.уч.	Лист	№ док	Подпись	Дата

2515.051.П.0/0.0106/15639.П.ЛА/5418с-ДПТ.6 - Т

	474999.20	1257442.92
	474979.31	1257445.03
	474965.56	1257287.33
	474960.75	1257285.08
	474958.63	1257260.00
	474966.77	1257252.76
	474972.57	1257258.47
	474987.09	1257264.04
	474987.29	1257266.61
	475021.20	1257282.54
	475250.43	1257344.58
	475337.13	1257351.64
	475418.45	1257359.08
	475613.34	1257491.54
	475797.52	1257613.11
	475830.66	1257645.08
	476238.87	1258103.34
	476254.09	1258100.16
	476322.59	1258219.66
Номер ЗУ/ЧЗУ	<u>23:37:000000:113/чзУ1</u>	
Площадь ЗУ / ЧЗУ	<u>63088 кв.м.</u>	
Характерные точки границы	Координаты, м	
	X	Y
1	2	3
	474972.58	1257091.75
	474955.09	1257090.89
	474944.44	1257092.41
	474942.13	1257063.72
	474936.78	1257001.05
	474941.82	1257002.09
	474934.69	1256917.83
	474929.83	1256919.63
	474927.89	1256896.86
	474933.16	1256899.8
	474930.15	1256864.17
	474926.75	1256865.24
	474925.35	1256867.11
	474921.24	1256818.97
	474919.62	1256805.68
	474924.24	1256805.41
	474922.06	1256781.18
	474916.65	1256781.36
	474905.71	1256772.81
	474889.87	1256760.42

Инва. № подл.	Взам. инв. №
Подп. и дата	

Изм.	Кол.уч.	Лист	№ док	Подпись	Дата

2515.051.П.0/0.0106/15639.П.ЛА/5418с-ДПТ.6 - Т

Лист

14

	474648.65	1256547.91
	474655.55	1256547.33
	474627.23	1256522.39
	474620.08	1256522.75
	474613.15	1256516.65
	474554.16	1256463.6
	474508.06	1256466.03
	474507.66	1256461.04
	474489.44	1256462
	474489.94	1256466.98
	474489.5	1256467
	474460.22	1256468.55
	474004.93	1256058.45
	474011.7	1256058.16
	473993.63	1256041.89
	473986.51	1256042.21
	473677.46	1255764.07
	473650.7	1255744.2
	473638.01	1255731.71
	473615.59	1255710.9
	473580.32	1255673.02
	473451.07	1255551.53
	473436.22	1255534.81
	473437.35	1255528.42
	473380.96	1255464.46
	473364.11	1255439.99
	473363.31	1255403.56
	473396.76	1255452.14
	473435.58	1255496.16
	473437.83	1255494.18
	473471.2	1255532.03
	473568.6	1255623.58
	473579.42	1255634.69
	473631.53	1255690.1
	473686.16	1255741.76
	474026.36	1256040.41
	474022.09	1256040.6
	474040.24	1256056.93
	474044.52	1256056.75
	474470.33	1256439.97
	474486.49	1256439.12
	474487.16	1256439.09
	474487.45	1256442.08
	474506.07	1256441.1
	474505.83	1256438.11

Инд. № подл.	Подп. и дата	Взам. инв. №					

Изм.	Кол.уч.	Лист	№ док	Подпись	Дата

2515.051.П.0/0.0106/15639.П.ЛА/5418с-ДПТ.6 - Т

	474560.81	1256435.21
	474659.81	1256520.72
	474655.83	1256520.93
	474681.74	1256543.75
	474682.12	1256543.33
	474682.35	1256541.73
	474681.53	1256539.83
	474907.77	1256738.87
	474940.95	1256764.82
	474944.65	1256811.2
	474948.36	1256810.75
	474957.11	1256911.97
	474954.83	1256912.36
	474954.31	1256912.5
	474962.15	1257005.19
	474965.2	1257005.48
	474972.58	1257091.75
Номер ЗУ/ЧЗУ	<u>23:37:0802001:18/чзУ1</u>	
Площадь ЗУ / ЧЗУ	<u>59340 кв.м.</u>	
Характерные точки границы	Координаты, м	
	Х	У
1	2	3
	473363.31	1255403.56
	473364.11	1255439.99
	473339.75	1255404.61
	473339.92	1255405.79
	473340.24	1255413.78
	473332.99	1255403.17
	473330.85	1255403.17
	473328.72	1255400.27
	473325.75	1255398.62
	473322.66	1255398.83
	473305.69	1255403.16
	473291.29	1255403.15
	472991.28	1255147.41
	472961.68	1255128.07
	472871.97	1255123.12
	472828.79	1255126.49
	472826.38	1255095.55
	472819.64	1255009.28
	472824.19	1255009.23
	472822.96	1254994.33
	472818.47	1254994.35
	472815.99	1254962.64

Инва. № подл.	Подп. и дата	Взам. инв. №

Изм.	Кол.уч.	Лист	№ док	Подпись	Дата

2515.051.П.0/0.0106/15639.П.ЛА/5418с-ДПТ.6 - Т

	472426.46	1254630.61
	472276.87	1254683.44
	472154.16	1254677.97
	472025.28	1254628.37
	472015.83	1254568.52
	472020.86	1254568.31
	472017.62	1254547.79
	472012.58	1254547.91
	472005.56	1254503.50
	472016.62	1254455.73
	472045.20	1254332.18
	472009.51	1254298.87
	471924.03	1254224.38
	471929.83	1254224.68
	471974.21	1254230.96
	472028.27	1254278.07
	472066.62	1254313.87
	472068.66	1254319.07
	472074.28	1254330.74
	472043.61	1254463.29
	472034.07	1254504.51
	472040.82	1254547.25
	472037.79	1254547.32
	472040.98	1254567.49
	472043.99	1254567.36
	472050.42	1254608.05
	472159.96	1254650.20
	472272.68	1254655.23
	472432.34	1254598.84
	472515.06	1254669.34
	472843.34	1254953.25
	472846.54	1254994.19
	472843.01	1254994.21
	472844.24	1255008.99
	472847.70	1255008.95
	472854.48	1255095.83
	472854.53	1255096.40
	472892.46	1255096.21
	472970.71	1255100.52
	473008.09	1255124.94
	473306.66	1255379.47
	473332.73	1255377.39
	473359.85	1255398.54
	473363.31	1255403.56
	Номер ЗУ/ЧЗУ	<u>23:37:0601000:3У3</u>

Инва. №подл.	Подп. и дата	Взам. инв.№

Изм.	Кол.уч.	Лист	№ док	Подпись	Дата

2515.051.П.0/0.0106/15639.П.ЛА/5418с-ДПТ.6 - Т

Площадь ЗУ / ЧЗУ	<i>4 кв.м.</i>	
Характерные точки границы	Координаты, м	
	X	Y
1	2	3
	477072.09	1259271.00
	477067.36	1259271.20
	477065.82	1259269.69
	477072.09	1259271.00
Номер ЗУ/ЧЗУ	<u>23:37:0802001:18/чзү2</u>	
Площадь ЗУ / ЧЗУ	<i>29644 кв.м.</i>	
Характерные точки границы	Координаты, м	
	X	Y
1	2	3
	471864.63	1254135.48
	471837.84	1254149.27
	471355.51	1253728.97
	471271.69	1253652.05
	471334.04	1253584.12
	471366.40	1253548.86
	471416.37	1253494.48
	471342.65	1253426.82
	471360.32	1253425.39
	471360.63	1253425.68
	471381.47	1253424.36
	471455.68	1253492.49
	471387.71	1253567.05
	471355.23	1253602.44
	471311.25	1253650.35
	471374.17	1253708.10
	471864.63	1254135.48
Номер ЗУ/ЧЗУ	<u>23:37:0802001:7/чзү1</u>	
Площадь ЗУ / ЧЗУ	<i>4497 кв.м.</i>	
Характерные точки границы	Координаты, м	
	X	Y
1	2	3
	471360.32	1253425.39
	471342.65	1253426.82
	471208.11	1253303.34
	471251.12	1253304.77
	471275.32	1253327.05
	471308.42	1253357.36
	471355.11	1253400.20

Инва. № подл.	Взам. инв. №
Подп. и дата	

Изм.	Кол.уч.	Лист	№ док	Подпись	Дата
------	---------	------	-------	---------	------

2515.051.П.0/0.0106/15639.П.ЛА/5418с-ДПТ.6 - Т

	471334.41	1253401.61
	471360.32	1253425.39
Номер ЗУ/ЧЗУ	<u>23:37:0802001:7/чзү2</u>	
Площадь ЗУ / ЧЗУ	<u>4485 кв.м.</u>	
Характерные точки границы	Координаты, м	
	Х	У
1	2	3
	471140.41	1253203.21
	471100.37	1253204.47
	471075.31	1253181.46
	471007.27	1253112.20
	471005.85	1253078.64
	471005.51	1253070.45
	471094.77	1253161.33
	471140.41	1253203.21
Номер ЗУ/ЧЗУ	<u>23:37:0802001:18/чзү3</u>	
Площадь ЗУ / ЧЗУ	<u>64259 кв.м.</u>	
Характерные точки границы	Координаты, м	
	Х	У
1	2	3
	471005.51	1253070.45
	471005.85	1253078.64
	471007.27	1253112.20
	470738.21	1252838.31
	470576.87	1252655.32
	470551.16	1252626.33
	470494.43	1252568.73
	470397.02	1252469.32
	470143.65	1252301.00
	470068.40	1252251.30
	469742.78	1252035.22
	469714.88	1252000.92
	469674.61	1251950.35
	469575.44	1251824.90
	469554.20	1251799.88
	469503.24	1251734.59
	469478.99	1251703.01
	469465.33	1251704.91
	469413.32	1251636.94
	469363.32	1251550.75
	469405.98	1251526.01
	469473.44	1251523.75
	469432.32	1251543.09

Инва. №подл.	Подп. и дата	Взам. инв.№

Изм.	Кол.уч.	Лист	№ док	Подпись	Дата

2515.051.П.0/0.0106/15639.П.ЛА/5418с-ДПТ.6 - Т

Лист

19

	469401.59	1251560.92
	469436.64	1251621.34
	469477.64	1251674.93
	469491.32	1251673.03
	469597.36	1251807.48
	469696.34	1251932.69
	469736.66	1251983.32
	469761.82	1252014.26
	469779.24	1252025.82
	469763.59	1252026.60
	469775.34	1252038.66
	469796.75	1252037.44
	470083.88	1252227.97
	470415.06	1252447.70
	470562.08	1252597.49
	470543.23	1252598.98
	470580.12	1252636.36
	470592.73	1252631.24
	470654.31	1252701.36
	470758.54	1252819.02
	470926.67	1252990.17
	471005.51	1253070.45

Номер ЗУ/ЧЗУ 23:37:0716000:3У1

Площадь ЗУ / ЧЗУ 485 кв.м.

Характерные точки границы **Координаты, м**

	X	Y
1	2	3
	469473.44	1251523.75
	469405.98	1251526.01
	469410.98	1251523.11
	469499.61	1251511.45
	469473.44	1251523.75

Номер ЗУ/ЧЗУ 23:37:0716000:9/чзУ1

Площадь ЗУ / ЧЗУ 30617 кв.м.

Характерные точки границы **Координаты, м**

	X	Y
1	2	3
	469499.61	1251511.45
	469410.98	1251523.11
	469419.32	1251518.27
	469524.83	1251468.64
	469805.60	1251310.74
	469880.75	1251275.74

Изм.	Кол.уч.	Лист	№ док	Подпись	Дата

	469871.77	1251244.38
	469846.08	1251146.10
	469869.28	1251061.58
	469863.58	1251025.93
	469863.03	1250896.23
	469842.12	1250804.77
	469814.24	1250728.18
	469783.55	1250674.70
	469825.34	1250691.26
	469837.11	1250711.78
	469841.64	1250721.60
	469869.21	1250797.35
	469887.00	1250892.01
	469887.54	1251020.71
	469896.82	1251060.62
	469875.07	1251146.28
	469898.76	1251236.90
	469914.31	1251289.36
	469892.88	1251300.98
	469818.39	1251335.67
	469537.67	1251493.55
	469499.61	1251511.45

Номер ЗУ/ЧЗУ 23:37:0716000:ЗУ2

Площадь ЗУ / ЧЗУ 1536 кв.м.

Характерные точки границы **Координаты, м**

	X	Y
1	2	3
	469825.34	1250691.26
	469783.55	1250674.70
	469762.05	1250637.24
	469758.28	1250630.38
	469796.19	1250640.46
	469825.34	1250691.26

Номер ЗУ/ЧЗУ 23:37:0110001:ЗУ1

Площадь ЗУ / ЧЗУ 10480 кв.м.

Характерные точки границы **Координаты, м**

	X	Y
1	2	3
	469796.19	1250640.46
	469758.28	1250630.38
	469686.04	1250498.91
	469635.68	1250484.26
	469499.53	1250439.99

Изм.	Кол.уч.	Лист	№ док	Подпись	Дата

	469500.59	1250410.89
	469643.92	1250457.50
	469705.00	1250475.26
	469786.47	1250623.53
	469796.19	1250640.46
Номер ЗУ/ЧЗУ	<u>23:37:0716000:9/чзү2</u>	
Площадь ЗУ / ЧЗУ	<u>2531 кв.м.</u>	
Характерные точки границы	Координаты, м	
	X	Y
1	2	3
	469500.59	1250410.89
	469499.53	1250439.99
	469429.00	1250417.05
	469413.31	1250408.56
	469413.63	1250396.76
	469414.60	1250386.83
	469416.04	1250378.20
	469422.15	1250381.51
	469422.24	1250388.58
	469434.93	1250388.42
	469440.08	1250391.21
	469500.59	1250410.89
Номер ЗУ/ЧЗУ	<u>23:37:0716000:ЗУ3</u>	
Площадь ЗУ / ЧЗУ	<u>952 кв.м.</u>	
Характерные точки границы	Координаты, м	
	X	Y
1	2	3
	469416.04	1250378.20
	469414.60	1250386.83
	469413.63	1250396.76
	469413.31	1250408.56
	469379.13	1250390.06
	469389.50	1250363.84
	469416.04	1250378.20
Номер ЗУ/ЧЗУ	<u>23:37:0716000:ЗУ4</u>	
Площадь ЗУ / ЧЗУ	<u>1369 кв.м.</u>	
Характерные точки границы	Координаты, м	
	X	Y
1	2	3
	469342.56	1250338.44
	469331.46	1250364.27
	469288.45	1250340.99

Взам. инв.№	
Подп. и дата	
Инв. №подл.	

Изм.	Кол.уч.	Лист	№ док	Подпись	Дата

2515.051.П.0/0.0106/15639.П.ЛА/5418с-ДПТ.6 - Т

	469288.44	1250340.53
	469291.77	1250322.09
	469299.48	1250321.93
	469315.93	1250321.74
	469315.99	1250324.06
	469342.56	1250338.44
Номер ЗУ/ЧЗУ	<u>23:37:0000000:2299/чзү1</u>	
Площадь ЗУ / ЧЗУ	<u>35 кв.м.</u>	
Характерные точки границы	Координаты, м	
	X	Y
1	2	3
	469291.77	1250322.09
	469288.44	1250340.53
	469287.93	1250322.17
	469291.77	1250322.09
Номер ЗУ/ЧЗУ	<u>23:37:0716000:624/чзү1</u>	
Площадь ЗУ / ЧЗУ	<u>1048 кв.м.</u>	
Характерные точки границы	Координаты, м	
	X	Y
1	2	3
	469300.29	1250238.86
	469299.48	1250321.93
	469291.77	1250322.09
	469287.93	1250322.17
	469286.37	1250265.78
	469288.68	1250239.08
	469300.29	1250238.86
Номер ЗУ/ЧЗУ	<u>23:37:0716000:1265/чзү1</u>	
Площадь ЗУ / ЧЗУ	<u>7657 кв.м.</u>	
Характерные точки границы	Координаты, м	
	X	Y
1	2	3
	469315.93	1250321.74
	469299.48	1250321.93
	469300.29	1250238.86
	469288.68	1250239.08
	469291.69	1250204.28
	469279.64	1250162.53
	469279.99	1250140.95
	469300.42	1250135.06
	469281.18	1250068.36
	469281.87	1250025.81

Взам. инв.№	
Подп. и дата	
Инв. №подл.	

Изм.	Кол.уч.	Лист	№ док	Подпись	Дата

	469302.45	1250029.45
	469302.39	1250031.85
	469302.17	1250040.10
	469335.09	1250154.20
	469308.59	1250161.84
	469320.03	1250201.52
	469314.41	1250266.61
	469315.93	1250321.74
Номер ЗУ/ЧЗУ	<u>23:37:0716000:568/чзү2</u>	
Площадь ЗУ / ЧЗУ	<u>65 кв.м.</u>	
Характерные точки границы	Координаты, м	
	Х	У
1	2	3
	469279.99	1250140.95
	469279.64	1250162.53
	469273.92	1250142.70
	469279.99	1250140.95
Номер ЗУ/ЧЗУ	<u>23:37:0716000:568/чзү1</u>	
Площадь ЗУ / ЧЗУ	<u>227 кв.м.</u>	
Характерные точки границы	Координаты, м	
	Х	У
1	2	3
	469281.87	1250025.81
	469281.18	1250068.36
	469274.06	1250043.69
	469274.39	1250031.54
	469274.58	1250025.36
	469281.87	1250025.81
Номер ЗУ/ЧЗУ	<u>23:37:0716000:3У5</u>	
Площадь ЗУ / ЧЗУ	<u>790 кв.м.</u>	
Характерные точки границы	Координаты, м	
	Х	У
1	2	3
	469303.26	1249998.94
	469302.45	1250029.45
	469281.87	1250025.81
	469274.58	1250025.36
	469275.39	1249998.65
	469282.70	1249998.73
	469303.26	1249998.94
Номер ЗУ/ЧЗУ	<u>23:37:0716000:88/чзү1</u>	
Площадь ЗУ / ЧЗУ	<u>2051 кв.м.</u>	

Взам. инв.№	
Подп. и дата	
Инв. №подл.	

Изм.	Кол.уч.	Лист	№ док	Подпись	Дата

2515.051.П.0/0.0106/15639.П.ЛА/5418с-ДПТ.6 - Т

Характерные точки границы	Координаты, м	
	X	Y
	1	3
	469282.70	1249998.73
	469275.39	1249998.65
	469280.71	1249822.72
	469280.39	1249775.02
	469242.51	1249775.08
	469242.55	1249747.09
	469282.75	1249747.05
	469282.70	1249998.73
Номер ЗУ/ЧЗУ	<u>23:37:0716000:93/чзу1</u>	
Площадь ЗУ / ЧЗУ	<u>5919 кв.м.</u>	
Характерные точки границы	Координаты, м	
	X	Y
	1	3
	469303.26	1249998.94
	469282.70	1249998.73
	469282.75	1249747.05
	469307.43	1249747.02
	469307.94	1249823.03
	469303.26	1249998.94
Номер ЗУ/ЧЗУ	<u>23:37:0716000:91/чзу1</u>	
Площадь ЗУ / ЧЗУ	<u>822 кв.м.</u>	
Характерные точки границы	Координаты, м	
	X	Y
	1	3
	469242.55	1249747.09
	469242.51	1249775.08
	469214.98	1249775.12
	469214.98	1249762.12
	469212.25	1249762.13
	469212.24	1249760.12
	469209.73	1249760.13
	469209.73	1249756.12
	469214.97	1249756.11
	469214.96	1249745.12
	469227.23	1249745.10
	469227.23	1249747.11
	469242.55	1249747.09

Инва. № подл.	Подп. и дата	Взам. инв. №

Изм.	Кол.уч.	Лист	№ док	Подпись	Дата

2515.051.П.0/0.0106/15639.П.ЛА/5418с-ДПТ.6 - Т

В постоянное пользование

Координаты приведены в системе, используемой для ведения ЕГРН МСК-23

Номер ЗУ/ЧЗУ	<u>23:37:0601000:1325/чзу2</u>	
Площадь ЗУ / ЧЗУ	<u>584 кв.м.</u>	
Характерные точки границы	Координаты, м	
	X	Y
1	2	3
	480011.95	1259642.13
	480012.08	1259642.01
	480013.13	1259642.94
	480014.34	1259643.65
	480015.68	1259644.10
	480017.07	1259644.27
	480018.47	1259644.16
	480019.82	1259643.78
	480021.07	1259643.13
	480022.16	1259642.24
	480035.85	1259628.68
	480032.33	1259625.13
	480038.73	1259618.79
	480044.39	1259624.51
	480047.16	1259621.77
	480051.31	1259625.96
	480048.54	1259628.70
	480054.21	1259634.42
	480037.16	1259651.31
	480033.29	1259647.41
	480032.53	1259646.78
	480031.67	1259646.32
	480030.73	1259646.03
	480029.76	1259645.93
	480028.78	1259646.02
	480027.84	1259646.30
	480026.98	1259646.76
	480026.22	1259647.37
	480025.82	1259647.77
	480025.00	1259648.74
	480024.37	1259649.85
	480023.95	1259651.05
	480023.76	1259652.30
	480023.79	1259653.57
	480024.06	1259654.82

Взам. инв. №		
Подп. и дата		
Инв. № подл.		

Изм.	Кол.уч.	Лист	№ док	Подпись	Дата

2515.051.П.0/0.0106/15639.П.ЛА/5418с-ДПТ.6 - Т

	480024.54	1259655.99
	480025.23	1259657.06
	480025.14	1259657.13
	480011.95	1259642.13
Номер ЗУ/ЧЗУ	<u>23:37:0601000:421/чзү2</u>	
Площадь ЗУ / ЧЗУ	<u>17 кв.м.</u>	
Характерные точки границы	Координаты, м	
	X	Y
1	2	3
	480011.95	1259642.13
	480025.14	1259657.13
	480024.45	1259657.68
	480011.34	1259642.69
	480011.95	1259642.13

3. Сведения о границах территории, применительно к которой осуществляется подготовка проекта межевания, содержащие перечень координат характерных точек таких границ в системе координат, используемой для ведения Единого государственного реестра недвижимости

Координаты приведены в системе, используемой для ведения ЕГРН МСК-23

№ точки	X, м	Y, м
Площадь: 39941 кв.м.		
1	480088.35	1259705.62
2	480088.77	1259706.86
3	480087.49	1259707.30
4	480088.18	1259709.81
5	480085.19	1259710.64
6	480083.80	1259711.11
7	480082.39	1259706.99
8	480073.90	1259709.53
9	480069.11	1259695.67
10	480058.58	1259664.76
11	480040.30	1259670.40
12	480030.91	1259672.04
13	480015.81	1259653.13
14	479998.46	1259670.37
15	479947.58	1259619.82
16	479918.83	1259590.10
17	479796.95	1259589.25

Инв. № подл.	Подп. и дата	Взам. инв. №

18	479795.52	1259585.99
19	479792.26	1259581.38
20	479787.09	1259577.85
21	479783.00	1259577.91
22	479773.18	1259588.83
23	479670.07	1259588.79
24	479668.76	1259584.96
25	479668.35	1259580.88
26	479667.02	1259578.63
27	479664.35	1259576.58
28	479663.46	1259575.76
29	479656.08	1259575.72
30	479654.95	1259576.13
31	479653.48	1259577.75
32	479651.13	1259579.81
33	479648.63	1259582.90
34	479648.82	1259588.69
35	479382.91	1259587.46
36	479315.23	1259590.12
37	479120.31	1259531.23
38	478993.91	1259524.81
39	478992.90	1259525.73
40	478965.38	1259512.88
41	478983.72	1259496.27
42	479123.73	1259503.22
43	479318.81	1259561.96
44	479382.43	1259559.46
45	479937.36	1259559.09
46	479955.33	1259579.23
47	479964.41	1259590.05
48	480008.98	1259548.61
49	480080.96	1259622.92
50	480080.87	1259643.37
51	480100.91	1259702.19
1	480088.35	1259705.62
№ точки	Х, м	У, м
Площадь: 24996 кв.м.		
52	478884.16	1259586.42
53	478897.08	1259592.25

Взам. инв. №	
Подп. и дата	
Инв. № подл.	

Изм.	Кол.уч.	Лист	№ док	Подпись	Дата	2515.051.П.0/0.0106/15639.П.ЛА/5418с-ДПТ.6 - Т	Лист
							28

54	478912.00	1259598.98
55	478872.55	1259634.70
56	478845.80	1259658.92
57	478832.51	1259670.95
58	478815.33	1259674.87
59	478796.68	1259679.51
60	478766.71	1259688.40
61	478754.47	1259691.30
62	478749.25	1259694.20
63	478741.85	1259696.66
64	478724.18	1259703.67
65	478702.87	1259713.61
66	478680.31	1259726.52
67	478628.44	1259761.61
68	478543.64	1259808.21
69	478488.93	1259824.51
70	478396.17	1259513.29
71	478394.05	1259506.10
72	478390.60	1259491.17
73	478385.57	1259480.64
74	478372.63	1259457.15
75	478335.76	1259377.58
76	478342.06	1259377.85
77	478359.78	1259373.83
78	478363.57	1259371.01
79	478398.25	1259445.84
80	478422.58	1259503.85
81	478507.76	1259789.68
82	478532.72	1259782.24
83	478744.52	1259664.80
84	478813.89	1259649.87
52	478884.16	1259586.42
№ точки	Х, м	У, м
Площадь: 22139 кв.м.		
85	478317.38	1259271.35
86	478308.01	1259272.36
87	478304.69	1259273.52
88	478291.66	1259275.52
89	478290.86	1259277.35

Взам. инв. №							Лист
Подп. и дата							2515.051.П.0/0.0106/15639.П.ЛА/5418с-ДПТ.6 - Т
Инв. № подл.	Изм.	Кол.уч.	Лист	№ док	Подпись	Дата	

90	478289.04	1259276.79
91	478285.89	1259269.98
92	478195.92	1259261.65
93	478105.89	1259235.00
94	478039.07	1258957.07
95	477920.26	1258921.92
96	477896.24	1258914.81
97	477887.85	1258915.62
98	477886.01	1258887.67
99	477908.03	1258888.56
100	478119.67	1258868.12
101	478121.59	1258888.00
102	477957.80	1258903.82
103	478062.51	1258934.80
104	478129.33	1259212.74
105	478201.46	1259234.13
106	478304.49	1259243.54
85	478317.38	1259271.35
№ точки	Х, м	У, м
Площадь: 46318 кв.м.		
107	477670.19	1258908.52
108	477663.09	1258937.33
109	477649.97	1258938.83
110	477606.08	1258970.16
111	477581.93	1258992.96
112	477566.03	1259013.04
113	477550.75	1259032.55
114	477538.98	1259115.44
115	477535.39	1259140.72
116	477509.45	1259151.89
117	477482.45	1259162.93
118	477475.53	1259165.75
119	477291.30	1259241.06
120	477290.64	1259279.46
121	477290.46	1259298.64
122	477207.41	1259297.42
123	477175.46	1259298.77
124	477123.12	1259299.96
125	477046.76	1259289.89

Инва. № подл.						Подп. и дата	Взам. инв. №
Изм.	Кол.уч.	Лист	№ док	Подпись	Дата	2515.051.П.0/0.0106/15639.П.ЛА/5418с-ДПТ.6 - Т	
						Лист	30

126	476984.81	1259287.47
127	476955.38	1259290.89
128	476948.13	1259222.79
129	476914.44	1259213.12
130	476758.29	1258810.04
131	476732.73	1258751.28
132	476577.85	1258572.52
133	476555.28	1258552.41
134	476559.19	1258544.74
135	476566.91	1258530.10
136	476568.63	1258526.80
137	476598.23	1258553.17
138	476683.58	1258642.76
139	476681.93	1258648.96
140	476756.75	1258736.29
141	476784.19	1258799.40
142	476937.02	1259194.33
143	476974.80	1259211.03
144	476980.08	1259260.06
145	476984.89	1259259.56
146	477030.64	1259261.74
147	477030.84	1259262.44
148	477084.63	1259273.59
149	477106.21	1259277.14
150	477121.40	1259279.15
151	477141.86	1259280.50
152	477156.59	1259280.73
153	477176.03	1259279.79
154	477197.60	1259277.41
155	477208.58	1259277.29
156	477245.83	1259279.11
157	477262.74	1259279.16
158	477262.87	1259270.04
159	477263.13	1259252.58
160	477263.37	1259231.43
161	477266.66	1259229.59
162	477276.00	1259230.46
163	477277.27	1259230.53
164	477291.57	1259222.54

Взам. инв.№	
Подп. и дата	
Инв. №подл.	

Изм.	Кол.уч.	Лист	№ док	Подпись	Дата

2515.051.П.0/0.0106/15639.П.ЛА/5418с-ДПТ.6 - Т

165	477290.67	1259222.40				
166	477285.75	1259218.89				
167	477303.88	1259208.74				
168	477452.77	1259152.88				
169	477467.75	1259146.75				
170	477508.67	1259129.75				
171	477513.12	1259098.40				
172	477524.07	1259021.29				
173	477548.00	1258990.66				
174	477560.58	1258974.60				
175	477580.55	1258955.80				
176	477588.77	1258948.12				
177	477640.51	1258911.19				
107	477670.19	1258908.52				
№ точки	Х, м	У, м				
Площадь: 4313 кв.м.						
178	476454.44	1258425.09				
179	476455.42	1258433.69				
180	476456.51	1258441.38				
181	476456.26	1258442.80				
182	476455.77	1258446.09				
183	476455.15	1258447.96				
184	476449.47	1258458.17				
185	476391.81	1258406.81				
186	476364.72	1258356.64				
187	476344.76	1258319.66				
188	476363.77	1258324.49				
189	476378.44	1258323.09				
190	476414.11	1258389.18				
191	476439.94	1258412.18				
178	476454.44	1258425.09				
№ точки	Х, м	У, м				
Площадь: 50374 кв.м.						
192	476322.59	1258219.66				
193	476315.86	1258219.66				
194	476289.13	1258216.64				
195	476269.14	1258179.60				
196	475810.28	1257664.29				
197	475755.51	1257610.14				
2515.051.П.0/0.0106/15639.П.Л.А/5418с-ДПТ.6 - Т						Лист
Изм.	Кол.уч.	Лист	№ док	Подпись	Дата	32

Взам. инв.№	
Подп. и дата	
Инв. №подл.	

198	475599.73	1257515.94
199	475446.02	1257409.00
200	475414.76	1257386.87
201	475245.01	1257372.36
202	475011.51	1257308.92
203	474986.88	1257297.35
204	474999.20	1257442.92
205	474979.31	1257445.03
206	474965.56	1257287.33
207	474960.75	1257285.08
208	474958.63	1257260.00
209	474966.77	1257252.76
210	474972.57	1257258.47
211	474987.09	1257264.04
212	474987.29	1257266.61
213	475021.20	1257282.54
214	475250.43	1257344.58
215	475337.13	1257351.64
216	475418.45	1257359.08
217	475613.34	1257491.54
218	475797.52	1257613.11
219	475830.66	1257645.08
220	476238.87	1258103.34
221	476254.09	1258100.16
192	476322.59	1258219.66
№ точки	X, м	Y, м
Площадь: 122427 кв.м.		
222	474972.58	1257091.75
223	474955.09	1257090.89
224	474944.44	1257092.41
225	474942.13	1257063.72
226	474936.78	1257001.05
227	474941.82	1257002.09
228	474934.69	1256917.83
229	474929.83	1256919.63
230	474927.89	1256896.86
231	474933.16	1256899.80
232	474930.15	1256864.17
233	474926.75	1256865.24

Взам. инв.№	
Подп. и дата	
Инв. №подл.	

Изм.	Кол.уч.	Лист	№ док	Подпись	Дата

2515.051.П.0/0.0106/15639.П.ЛА/5418с-ДПТ.6 - Т

234	474925.35	1256867.11
235	474921.24	1256818.97
236	474919.62	1256805.68
237	474924.24	1256805.41
238	474922.06	1256781.18
239	474916.65	1256781.36
240	474905.71	1256772.81
241	474889.87	1256760.42
242	474648.65	1256547.91
243	474655.55	1256547.33
244	474627.23	1256522.39
245	474620.08	1256522.75
246	474613.15	1256516.65
247	474554.16	1256463.60
248	474508.06	1256466.03
249	474507.66	1256461.04
250	474489.44	1256462.00
251	474489.94	1256466.98
252	474489.50	1256467.00
253	474460.22	1256468.55
254	474004.93	1256058.45
255	474011.70	1256058.16
256	473993.63	1256041.89
257	473986.51	1256042.21
258	473677.46	1255764.07
259	473650.70	1255744.20
260	473638.01	1255731.71
261	473615.59	1255710.90
262	473580.32	1255673.02
263	473451.07	1255551.53
264	473436.22	1255534.81
265	473437.35	1255528.42
266	473380.96	1255464.46
267	473339.75	1255404.61
268	473339.92	1255405.79
269	473340.24	1255413.78
270	473332.99	1255403.17
271	473330.85	1255403.17
272	473328.72	1255400.27

Взам. инв. №	
Подп. и дата	
Инв. № подл.	

Изм.	Кол.уч.	Лист	№ док	Подпись	Дата

2515.051.П.0/0.0106/15639.П.ЛА/5418с-ДПТ.6 - Т

273	473325.75	1255398.62
274	473322.66	1255398.83
275	473305.69	1255403.16
276	473291.29	1255403.15
277	472991.28	1255147.41
278	472961.68	1255128.07
279	472871.97	1255123.12
280	472828.79	1255126.49
281	472826.38	1255095.55
282	472819.64	1255009.28
283	472824.19	1255009.23
284	472822.96	1254994.33
285	472818.47	1254994.35
286	472815.99	1254962.64
287	472426.46	1254630.61
288	472276.87	1254683.44
289	472154.16	1254677.97
290	472025.28	1254628.37
291	472015.83	1254568.52
292	472020.86	1254568.31
293	472017.62	1254547.79
294	472012.58	1254547.91
295	472005.56	1254503.50
296	472016.62	1254455.73
297	472045.20	1254332.18
298	472009.51	1254298.87
299	471924.03	1254224.38
300	471929.83	1254224.68
301	471974.21	1254230.96
302	472028.27	1254278.07
303	472066.62	1254313.87
304	472068.66	1254319.07
305	472074.28	1254330.74
306	472043.61	1254463.29
307	472034.07	1254504.51
308	472040.82	1254547.25
309	472037.79	1254547.32
310	472040.98	1254567.49
311	472043.99	1254567.36

Взам. инв. №	
Подп. и дата	
Инв. № подл.	

Изм.	Кол.уч.	Лист	№ док	Подпись	Дата

2515.051.П.0/0.0106/15639.П.ЛА/5418с-ДПТ.6 - Т

312	472050.42	1254608.05
313	472159.96	1254650.20
314	472272.68	1254655.23
315	472432.34	1254598.84
316	472515.06	1254669.34
317	472843.34	1254953.25
318	472846.54	1254994.19
319	472843.01	1254994.21
320	472844.24	1255008.99
321	472847.70	1255008.95
322	472854.48	1255095.83
323	472854.53	1255096.40
324	472892.46	1255096.21
325	472970.71	1255100.52
326	473008.09	1255124.94
327	473306.66	1255379.47
328	473332.73	1255377.39
329	473359.85	1255398.54
330	473396.76	1255452.14
331	473435.58	1255496.16
332	473437.83	1255494.18
333	473471.20	1255532.03
334	473568.60	1255623.58
335	473579.42	1255634.69
336	473631.53	1255690.10
337	473686.16	1255741.76
338	474026.36	1256040.41
339	474022.09	1256040.60
340	474040.24	1256056.93
341	474044.52	1256056.75
342	474470.33	1256439.97
343	474486.49	1256439.12
344	474487.16	1256439.09
345	474487.45	1256442.08
346	474506.07	1256441.10
347	474505.83	1256438.11
348	474560.81	1256435.21
349	474659.81	1256520.72
350	474655.83	1256520.93

Взам. инв. №	
Подп. и дата	
Инв. № подл.	

Изм.	Кол.уч.	Лист	№ док	Подпись	Дата

2515.051.П.0/0.0106/15639.П.ЛА/5418с-ДПТ.6 - Т

351	474681.74	1256543.75					
352	474682.12	1256543.33					
353	474682.35	1256541.73					
354	474681.53	1256539.83					
355	474907.77	1256738.87					
356	474940.95	1256764.82					
357	474944.65	1256811.20					
358	474948.36	1256810.75					
359	474957.11	1256911.97					
360	474954.83	1256912.36					
361	474954.31	1256912.50					
362	474962.15	1257005.19					
363	474965.20	1257005.48					
222	474972.58	1257091.75					
№ точки	Х, м	У, м					
Площадь: 34142 кв.м.							
364	471864.63	1254135.48					
365	471837.84	1254149.27					
366	471355.51	1253728.97					
367	471271.69	1253652.05					
368	471334.04	1253584.12					
369	471366.40	1253548.86					
370	471416.37	1253494.48					
371	471208.11	1253303.34					
372	471251.12	1253304.77					
373	471275.32	1253327.05					
374	471308.42	1253357.36					
375	471355.11	1253400.20					
376	471334.41	1253401.61					
377	471360.63	1253425.68					
378	471381.47	1253424.36					
379	471455.68	1253492.49					
380	471387.71	1253567.05					
381	471355.23	1253602.44					
382	471311.25	1253650.35					
383	471374.17	1253708.10					
364	471864.63	1254135.48					
№ точки	Х, м	У, м					
Площадь: 115346 кв.м.							
Изм.	Кол.уч.	Лист	№ док	Подпись	Дата	2515.051.П.0/0.0106/15639.П.ЛА/5418с-ДПТ.6 - Т	Лист
							37

Взам. инв.№	
Подп. и дата	
Инв. №подл.	

384	471140.41	1253203.21
385	471100.37	1253204.47
386	471075.31	1253181.46
387	470738.21	1252838.31
388	470576.87	1252655.32
389	470551.16	1252626.33
390	470494.43	1252568.73
391	470397.02	1252469.32
392	470143.65	1252301.00
393	470068.40	1252251.30
394	469742.78	1252035.22
395	469714.88	1252000.92
396	469674.61	1251950.35
397	469575.44	1251824.90
398	469554.20	1251799.88
399	469503.24	1251734.59
400	469478.99	1251703.01
401	469465.33	1251704.91
402	469413.32	1251636.94
403	469363.32	1251550.75
404	469363.32	1251550.75
405	469419.32	1251518.27
406	469524.83	1251468.64
407	469805.60	1251310.74
408	469880.75	1251275.74
409	469871.77	1251244.38
410	469846.08	1251146.10
411	469869.28	1251061.58
412	469863.58	1251025.93
413	469863.03	1250896.23
414	469842.12	1250804.77
415	469814.24	1250728.18
416	469762.05	1250637.24
417	469686.04	1250498.91
418	469635.68	1250484.26
419	469429.00	1250417.05
420	469379.13	1250390.06
421	469389.50	1250363.84
422	469422.15	1250381.51

Индв. № подл.	Подп. и дата	Взам. инв. №							Лист
			2515.051.П.0/0.0106/15639.П.ЛА/5418с-ДПТ.6 - Т						
Изм.	Кол.уч.	Лист	№ док	Подпись	Дата				

423	469422.24	1250388.58
424	469434.93	1250388.42
425	469440.08	1250391.21
426	469643.92	1250457.50
427	469705.00	1250475.26
428	469786.47	1250623.53
429	469837.11	1250711.78
430	469841.64	1250721.60
431	469869.21	1250797.35
432	469887.00	1250892.01
433	469887.54	1251020.71
434	469896.82	1251060.62
435	469875.07	1251146.28
436	469898.76	1251236.90
437	469914.31	1251289.36
438	469892.88	1251300.98
439	469818.39	1251335.67
440	469537.67	1251493.55
441	469432.32	1251543.09
442	469401.59	1251560.92
443	469436.64	1251621.34
444	469477.64	1251674.93
445	469491.32	1251673.03
446	469597.36	1251807.48
447	469696.34	1251932.69
448	469736.66	1251983.32
449	469761.82	1252014.26
450	469779.24	1252025.82
451	469763.59	1252026.60
452	469775.34	1252038.66
453	469796.75	1252037.44
454	470083.88	1252227.97
455	470415.06	1252447.70
456	470562.08	1252597.49
457	470543.23	1252598.98
458	470580.12	1252636.36
459	470592.73	1252631.24
460	470654.31	1252701.36
461	470758.54	1252819.02

Инв. № подл.	Подп. и дата	Взам. инв. №							2515.051.П.0/0.0106/15639.П.ЛА/5418с-ДПТ.6 - Т	Лист
			Изм.	Кол.уч.	Лист	№ док	Подпись	Дата		39

462	470926.67	1252990.17
463	471094.77	1253161.33
384	471140.41	1253203.21
№ точки	Х, м	У, м
Площадь: 19985 кв.м.		
464	469342.56	1250338.44
465	469331.46	1250364.27
466	469288.45	1250340.99
467	469286.37	1250265.78
468	469291.69	1250204.28
469	469273.92	1250142.70
470	469300.42	1250135.06
471	469274.06	1250043.69
472	469274.39	1250031.54
473	469280.71	1249822.72
474	469280.39	1249775.02
475	469214.98	1249775.12
476	469214.98	1249762.12
477	469212.25	1249762.13
478	469212.24	1249760.12
479	469211.73	1249760.12
480	469209.73	1249760.13
481	469209.73	1249756.12
482	469214.97	1249756.11
483	469214.96	1249745.12
484	469227.23	1249745.10
485	469227.23	1249747.11
486	469307.43	1249747.02
487	469307.94	1249823.03
488	469302.39	1250031.85
489	469302.17	1250040.10
490	469335.09	1250154.20
491	469308.59	1250161.84
492	469320.03	1250201.52
493	469314.41	1250266.61
494	469315.99	1250324.06
464	469342.56	1250338.44

Изм.	Кол.уч.	Лист	№ док	Подпись	Дата	2515.051.П.0/0.0106/15639.П.ЛА/5418с-ДПТ.6 - Т	Лист
							40
Инва. № подл.	Подп. и дата	Взам. инв. №					

4. Вид разрешенного использования образуемых земельных участков, предназначенных для размещения линейных объектов и объектов капитального строительства, проектируемых в составе линейного объекта, а также существующих земельных участков, занятых линейными объектами и объектами капитального строительства, входящими в состав линейных объектов, в соответствии с проектом планировки территории

Виды разрешенного использования образуемых и существующих земельных участков приведены в Приложении 1 Тома 6,

Проектом межевания территории виды разрешенного использования установлены в соответствии с Приказом Федеральной службы государственной регистрации, кадастра и картографии от 10,11,2020 № П/0412 «Об утверждении классификатора видов разрешенного использования земельных участков»,

Изм.	Кол.уч.	Лист	№ док	Подпись	Дата	2515.051.П.0/0.0106/15639.П.ЛА/5418с-ДПТ.6 - Т	Лист
							41
Индв. № подл.	Подп. и дата	Взам. инв. №					

Приложение 1. Перечень образуемых земельных участков и (или) образуемых частей земельных участков**

№ п/п	Кадастровые номера земельных участков, из которых образуются ЗУ (ЧЗУ)	Номера характерных точек образуемых ЗУ (ЧЗУ)	Правообладатель	Адресные характеристики земельного участка (части земельного участка)	Сведения об отнесении образуемого земельного участка к определенной категории земель	Выд разрешенного использования образуемых ЗУ	Площадь образуемого ЗУ (ЧЗУ), кв.м	Способы образования ЗУ (ЧЗУ) / виды работ	Образуемые земельные участки, в отношении которых предполагается резервирование и (или) изъятие для государственных и муниципальных нужд *	Целевое назначение лесов, ВРИ использования лесного участка, количественные и качественные характеристики лесного участка, сведения о нахождении лесного участка в границах особо защитных лесов	Виды оформляемых прав на земельные участки
1	2	3	4	5	6	7	8	9	10	11	12
Во временное пользование (на период строительства)											
1	23:37:0601000:1325/чзу1	---	Собственность Департамент имущественных отношений Краснодарского края	край Краснодарский, г. Анапа, с/о Гостагаевский, ЗАО АФ "Гостагаевская", северо-западная часть	Земли сельскохозяйственного назначения	Для осуществления деятельности фермерского хозяйства	8752	Образование ЧЗУ (Устанавливается публичный сервитут)	-	-	Образуется публичный сервитут
2	23:37:0601000:421/чзу1	---	Аренда Демурчева Мая Константиновна /Аренда ООО АФ "ГОСТАГАЙ", ИНН: 2301052888	Краснодарский край, г. Анапа, с/о Гостагаевский, земли ЗАО АФ "Гостагаевская", секция 18, контур 1,8 (бывшее ТОО "Гостагаевское")	Земли сельскохозяйственного назначения	Для сельскохозяйственного производства	9092	Образование ЧЗУ (Устанавливается публичный сервитут)	-	-	Образуется публичный сервитут
3	23:37:0601000:273/чзу1	---	Аренда Общество с ограниченной ответственностью "Натухаевское-Агро", ИНН: 2315112978	Краснодарский край, г-к Анапа, с/о Гостагаевский, в границах ЗАО АФ "Гостагаевская"	Земли сельскохозяйственного назначения	Сельскохозяйственное использование	91	Образование ЧЗУ (Устанавливается публичный сервитут)	-	-	Образуется публичный сервитут
4	23:37:0601000:273/чзу2	---	Аренда Общество с ограниченной ответственностью "Натухаевское-Агро", ИНН: 2315112978	Краснодарский край, г-к Анапа, с/о Гостагаевский, в границах ЗАО АФ "Гостагаевская"	Земли сельскохозяйственного назначения	Сельскохозяйственное использование	2740	Образование ЧЗУ (Устанавливается публичный сервитут)	-	-	Образуется публичный сервитут
5	23:37:0601000:263/чзу1	---	Аренда Михайлов Андрей	Краснодарский край, г. Анапа, Гостагаевский с/о, в границах ЗАО АФ "Гостагаевская"	Земли сельскохозяйственного назначения	Сельскохозяйственное использование	6182	Образование ЧЗУ (Устанавливается публичный сервитут)	-	-	Образуется публичный сервитут
6	23:37:0601000:142/чзу1	---	Долевая собственность 1441 чел	Краснодарский край, г. Анапа, с/о Гостагаевский, земли ЗАО АФ "Гостагаевская"	Земли сельскохозяйственного назначения	Для сельскохозяйственного производства	235	Образование ЧЗУ (Устанавливается публичный сервитут)	-	-	Образуется публичный сервитут
7	23:37:0601000:142/чзу2	---	Долевая собственность 1441 чел	Краснодарский край, г. Анапа, с/о Гостагаевский, земли ЗАО АФ "Гостагаевская"	Земли сельскохозяйственного назначения	Для сельскохозяйственного производства	14	Образование ЧЗУ (Устанавливается публичный сервитут)	-	-	Образуется публичный сервитут
8	23:37:0601000:237/чзу1	---	Собственность Беляева Ирина Александровна	Краснодарский край, г.к. Анапа, с/о Гостагаевский, в границах ЗАО АФ "Гостагаевская"	Земли сельскохозяйственного назначения	Сельскохозяйственное использование	118	Образование ЧЗУ (Устанавливается публичный сервитут)	-	-	Образуется публичный сервитут
9	23:37:0601000:237/чзу2	---	Собственность Беляева Ирина Александровна	Краснодарский край, г.к. Анапа, с/о Гостагаевский, в границах ЗАО АФ "Гостагаевская"	Земли сельскохозяйственного назначения	Сельскохозяйственное использование	482	Образование ЧЗУ (Устанавливается публичный сервитут)	-	-	Образуется публичный сервитут
10	23:37:0601000:244/чзу1	---	Собственность Муниципальное образование город-курорт Анапа	Краснодарский край, г-к. Анапа, Гостагаевский с/о, в границах ЗАО АФ "Гостагаевская"	Земли сельскохозяйственного назначения	Для личного подсобного хозяйства	50	Образование ЧЗУ (Устанавливается публичный сервитут)	-	-	Образуется публичный сервитут
11	23:37:0601000:414/чзу1	---	Аренда Демурчева Мая Константиновна /Аренда ООО АФ "ГОСТАГАЙ", ИНН: 2301052888	Краснодарский край, г. Анапа, с/о Гостагаевский, земли ЗАО АФ "Гостагаевская", секция 18, контур 25 (бывшее ТОО "Гостагаевское")	Земли сельскохозяйственного назначения	Для сельскохозяйственного производства	12199	Образование ЧЗУ (Устанавливается публичный сервитут)	-	-	Образуется публичный сервитут
12	23:37:0601000:414/чзу2	---	Аренда Демурчева Мая Константиновна /Аренда ООО АФ "ГОСТАГАЙ", ИНН: 2301052888	Краснодарский край, г. Анапа, с/о Гостагаевский, земли ЗАО АФ "Гостагаевская", секция 18, контур 25 (бывшее ТОО "Гостагаевское")	Земли сельскохозяйственного назначения	Для сельскохозяйственного производства	22139	Образование ЧЗУ (Устанавливается публичный сервитут)	-	-	Образуется публичный сервитут
13	23:37:0601000:415/чзу1	---	Собственность Демурчева Мая Константиновна	Краснодарский край, г. Анапа, с/о Гостагаевский, земли ЗАО АФ "Гостагаевская", секция 18, контур 39 (бывшее ТОО "Гостагаевское")	Земли сельскохозяйственного назначения	Для сельскохозяйственного производства	24982	Образование ЧЗУ (Устанавливается публичный сервитут)	-	-	Образуется публичный сервитут
14	23:37:0601000:626/чзу1	---	Собственность Демурчева Мая Константиновна	Краснодарский край, г. Анапа, Гостагаевский с/о, земли ЗАО АФ "Гостагаевская"	Земли сельскохозяйственного назначения	Для сельскохозяйственного производства	4967	Образование ЧЗУ (Устанавливается публичный сервитут)	-	-	Образуется публичный сервитут
15	23:37:0601000:626/чзу2	---	Собственность Демурчева Мая Константиновна	Краснодарский край, г. Анапа, Гостагаевский с/о, земли ЗАО АФ "Гостагаевская"	Земли сельскохозяйственного назначения	Для сельскохозяйственного производства	6195	Образование ЧЗУ (Устанавливается публичный сервитут)	-	-	Образуется публичный сервитут
16	23:37:0000000:1558/чзу1	---	Сведения отсутствуют	Краснодарский край, г. Анапа, Гостагаевский с/о, земли ЗАО АФ "Гостагаевская"	Земли сельскохозяйственного назначения	Для сельскохозяйственного производства	2994	Образование ЧЗУ (Устанавливается публичный сервитут)	-	-	Образуется публичный сервитут
17	23:37:0601000:629/чзу1	---	Долевая собственность 1441 чел	Краснодарский край, г. Анапа, с/о Гостагаевский, земли ЗАО АФ "Гостагаевская"	Земли сельскохозяйственного назначения	Для сельскохозяйственного производства	100	Образование ЧЗУ (Устанавливается публичный сервитут)	-	-	Образуется публичный сервитут
18	23:37:0601000:629/чзу2	---	Долевая собственность 1441 чел	Краснодарский край, г. Анапа, с/о Гостагаевский, земли ЗАО АФ "Гостагаевская"	Земли сельскохозяйственного назначения	Для сельскохозяйственного производства	183	Образование ЧЗУ (Устанавливается публичный сервитут)	-	-	Образуется публичный сервитут
19	23:37:0601000:3У1	---	Собственность Муниципальное образование город-курорт Анапа	Краснодарский край, г. Анапа	Не разграниченная государственная собственность	Не разграниченная государственная собственность	256	Образование ЧЗУ (Устанавливается публичный сервитут)	-	-	Образуется публичный сервитут
20	23:37:0601000:3У2	---	Собственность Муниципальное образование город-курорт Анапа	Краснодарский край, г. Анапа	Не разграниченная государственная собственность	Не разграниченная государственная собственность	299	Образование ЧЗУ (Устанавливается публичный сервитут)	-	-	Образуется публичный сервитут

46	23:37:0716000:568/чзу2	---	Собственность Савенок Ирина Ивановна	Краснодарский край, р-н Анапский, ЗАО "Джемте", секция 17, контуры 28,29	Земли сельскохозяйственного назначения	Для сельскохозяйственного производства	65	Образование ЧЗУ (Устанавливается публичный сервитут)	-	-	Образуется публичный сервитут	
47	23:37:0716000:93/чзу1	---	Собственность Киселев Максим Михайлович	Краснодарский край, г Анапа, ЗАО "Джемте", секция 17, контур 28	Земли сельскохозяйственного назначения	Для сельскохозяйственного производства	5919	Образование ЧЗУ (Устанавливается публичный сервитут)	-	-	Образуется публичный сервитут	
48	23:37:0716000:88/чзу1	---	Собственность Жинжило Алексей Юрьевич	Краснодарский край, г Анапа, ЗАО "Джемте", секция 17, контур 28	Земли сельскохозяйственного назначения	Для сельскохозяйственного производства	2051	Образование ЧЗУ (Устанавливается публичный сервитут)	-	-	Образуется публичный сервитут	
49	23:37:0716000:91/чзу1	---	Собственность Антонов Игорь Анатольевич	Краснодарский край, г Анапа, ЗАО "Джемте", секция 17, контур 28	Земли сельскохозяйственного назначения	Для сельскохозяйственного производства	822	Образование ЧЗУ (Устанавливается публичный сервитут)	-	-	Образуется публичный сервитут	
Всего во временное пользование (на период строительства):							479977					
В постоянное пользование												
50	23:37:0601000:1325/чзу2	---	Собственность Департамент имущественных отношений Краснодарского края	край Краснодарский, г. Анапа, с/о Гостагаевский, ЗАО АФ "Гостагаевская", северо-западная часть	Земли сельскохозяйственного назначения	Для осуществления деятельности фермерского хозяйства	584	Образование земельного участка путем раздела земельного участка	-	-	Образуется публичный сервитут	
51	23:37:0601000:421/чзу2	---	Аренда Демурчева Мая Константиновна /Аренда ООО АФ "ГОСТАГАЙ", ИНН: 2301052888	Краснодарский край, г. Анапа, с/о Гостагаевский, земли ЗАО АФ "Гостагаевская", секция 18, контур 1.8 (бывшее ТОО "Гостагаевское")	Земли сельскохозяйственного назначения	Для сельскохозяйственного производства	17	Образование земельного участка путем раздела земельного участка	-	-	Образуется публичный сервитут	
Всего в постоянное пользование:							601					
Всего по объекту:							480 578					

Примечания:

* - проектом межевания территории не предусмотрено резервирование и (или) изъятие земельных участков для государственных или муниципальных нужд.

** - в случае установления сервитута (публичного сервитута) раздел земельного участка не производится, а из земельного участка образовывается: ЧЗУ в тех же границах.