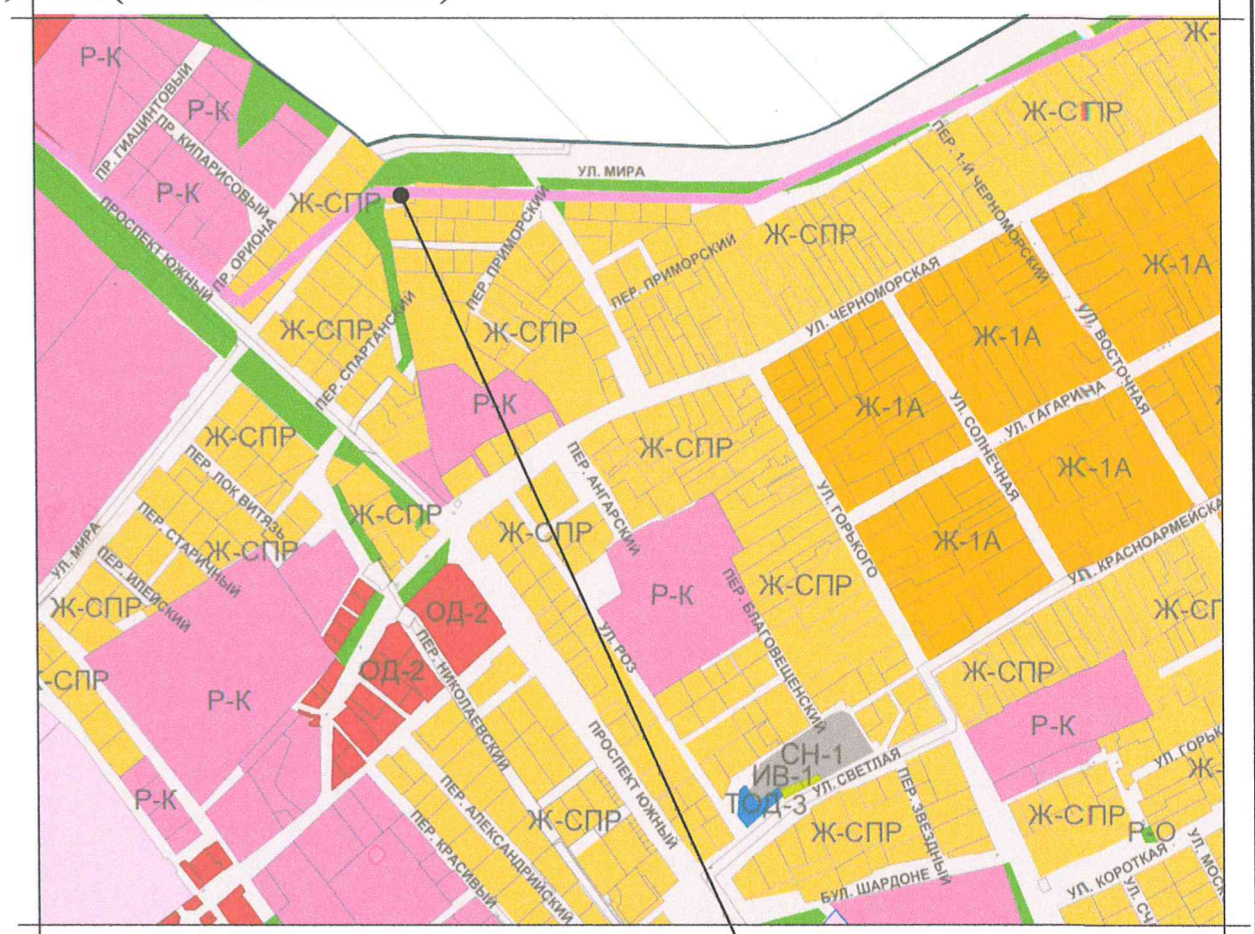
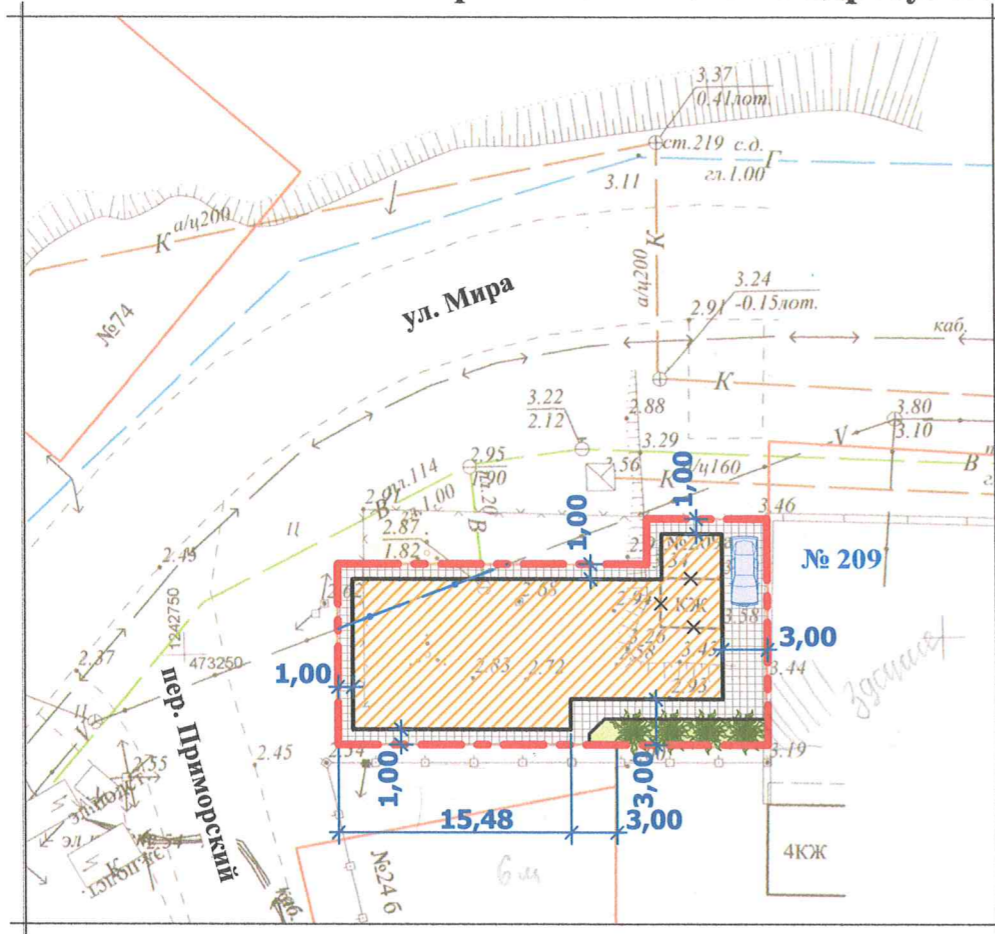
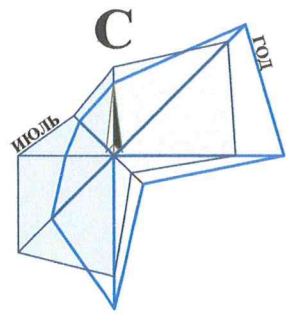


МАТЕРИАЛ ЭКСПОЗИЦИИ ДЛЯ НАЗНАЧЕНИЯ ПУБЛИЧНЫХ СЛУШАНИЙ
 по предоставлению разрешения на отклонение от предельных параметров разрешённого строительства объекта капитального строительства,
 расположенного по адресу: с. Витязево, ул. Мира, 209а (23:37:0108003:282)



Земельный участок
 с кадастровым номером
 23:37:0108003:282

УСЛОВНЫЕ ОБОЗНАЧЕНИЯ:

- Граница земельного участка с кадастровым номером 23:37:0108003:282;
- Место допустимого размещения объекта капитального строительства;
- Существующее здания и сооружения подлежащие демонтажу;
- Существующий кабель связи, подлежащий выносу за границы земельного участка;
- Хранение личного транспорта на придомовой территории;

Ж-СПР - ЗОНА СМЕШАННОЙ ПЛОТНОЙ ЖИЛОЙ ЗАСТРОЙКИ

Наименование вида	Предельные размеры земельных участков и предельные параметры разрешенного строительства
-------------------	---

Основные виды и параметры использования земельных участков и объектов капитального строительства

Для индивидуального жилищного строительства	<ul style="list-style-type: none"> ▪ размер минимальной и максимальной площадей земельного участка для ИЖС принимается 400/5000м²; ▪ минимальные отступы размещения объект капитального строительства <ul style="list-style-type: none"> - от границ участка - 3м; - максимальная высота объекта - 15м; - максимальный процент застройки в границах земельного участка - 60.
---	---



ТЕХНИКО - ЭКОНОМИЧЕСКИЕ ПОКАЗАТЕЛИ

Наименование	Ед.изм.	Кол-во
▪ Площадь земельного участка	м ²	366,00
▪ Количество этажей		3
▪ Общая площадь застройки	м ²	219,60
▪ Максимальная высота здания до конька крыши	м	15,00
▪ Процент застройки	%	60

И.о.рук.	Темирева
Нач.отд.	Бугаева

Земельный участок
 с кадастровым номером 23:37:0108003:282
 по адресу: с. Витязево, ул. Мира, 209а

Стадия	Лист	Листов

Материал для экспозиции.

МБУ "УАиГ" МО
г-к Анапа

Взамен инв. N
Подпись и дата
Инв. N подл.