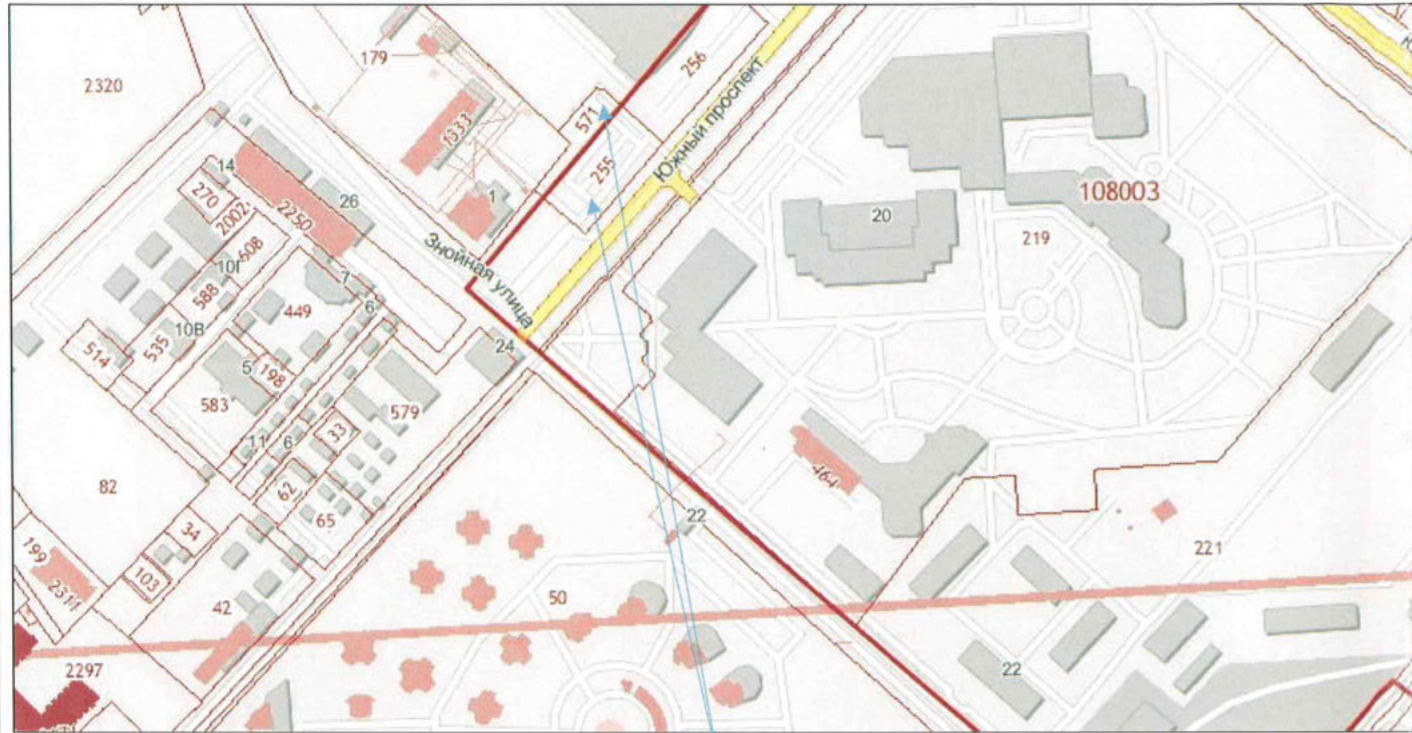
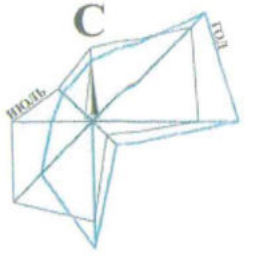
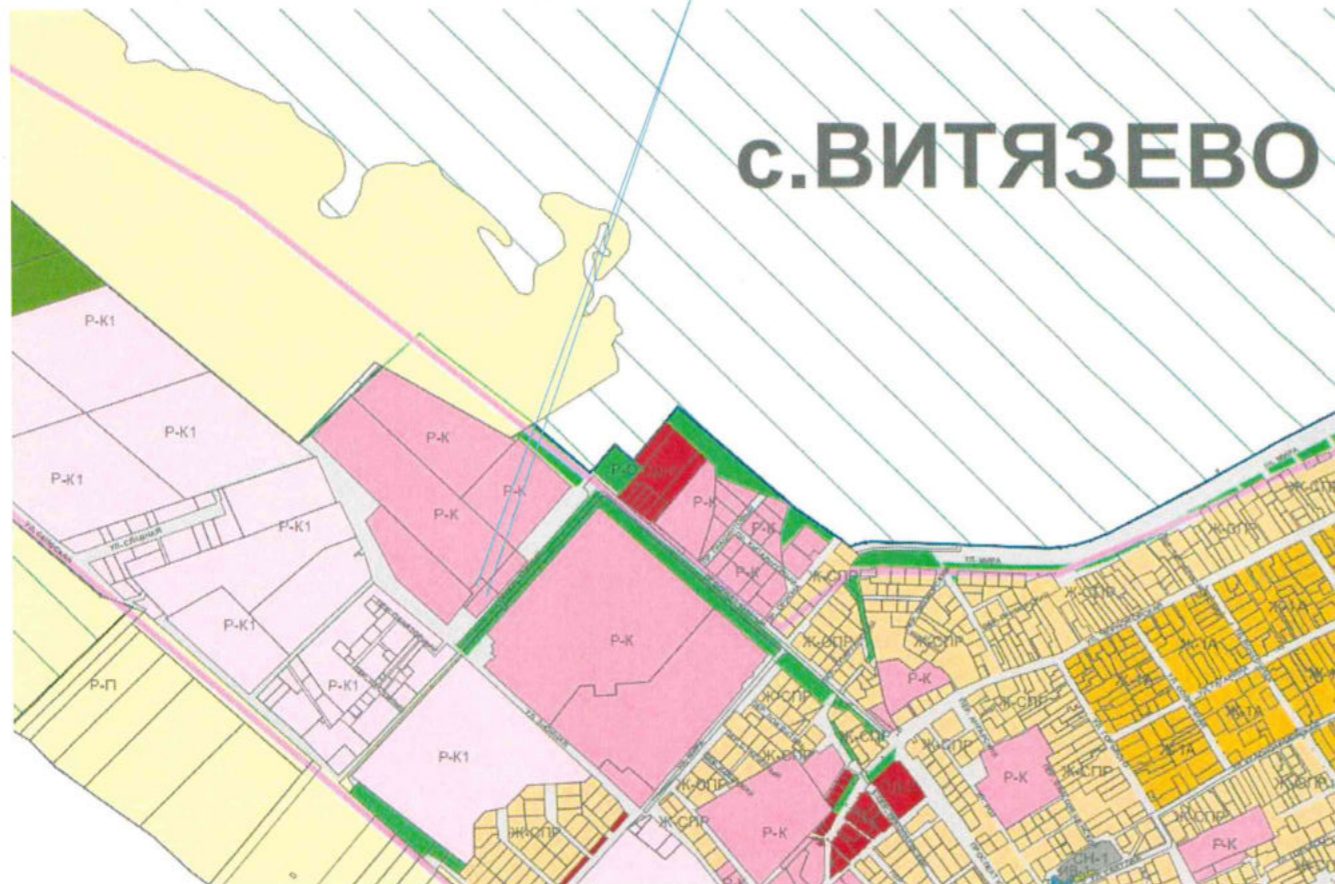


МАТЕРИАЛ ЭКСПОЗИЦИИ ДЛЯ НАЗНАЧЕНИЯ ПУБЛИЧНЫХ СЛУШАНИЙ

по предоставлению разрешения на условно разрешённый вид использования земельного участка,
расположенного по адресу: Краснодарский край, г. Анапа, с. Витязево, пр-кт Южный, 3 (кадастровый номер 23:37:0000000:72)



Земельный участок с кадастровым номером ЕЗ 23:37:0000000:72
(обособленные земельные участки 23:37:0108003:255, 23:37:0107003:571)



Р-К. Зона объектов санитарно-курортного назначения

Наименование вида	Описание вида	Параметры застройки земельного участка
Условно разрешённые виды и параметры использования земельных участков и объектов капитального строительства		
Служебные гаражи (код 4.9)	Размещение постоянных или временных гаражей, стоянок для хранения служебного автотранспорта, используемого в целях осуществления видов деятельности, предусмотренных видами разрешенного использования с кодами 3.0, 4.0, а также для стоянки и хранения транспортных средств общего пользования, в том числе в депо	Предельные размеры земельных участков: 1000 кв. м – 20000 кв. м Максимальный процент застройки: 75 %. Минимальные отступы от границ земельного участка: 3 м Максимальная высота объектов: 15 м

Технические характеристики земельного участка

Наименование	Характеристика
Кадастровый номер земельного участка	23:37:0000000:72
Площадь земельного участка	2317 кв. м
Категория земель	Земли населённых пунктов
Вид разрешённого использования	Курортные, лечебно-оздоровительные учреждения
Вид права	Собственность

				Земельный участок с кадастровым номером 23:37:0000000:72, расположенного по адресу: Краснодарский край, г. Анапа, с. Витязево, пр-кт Южный, 3
				МАТЕРИАЛ ЭКСПОЗИЦИИ
				Стадия
				Лист
				Листов