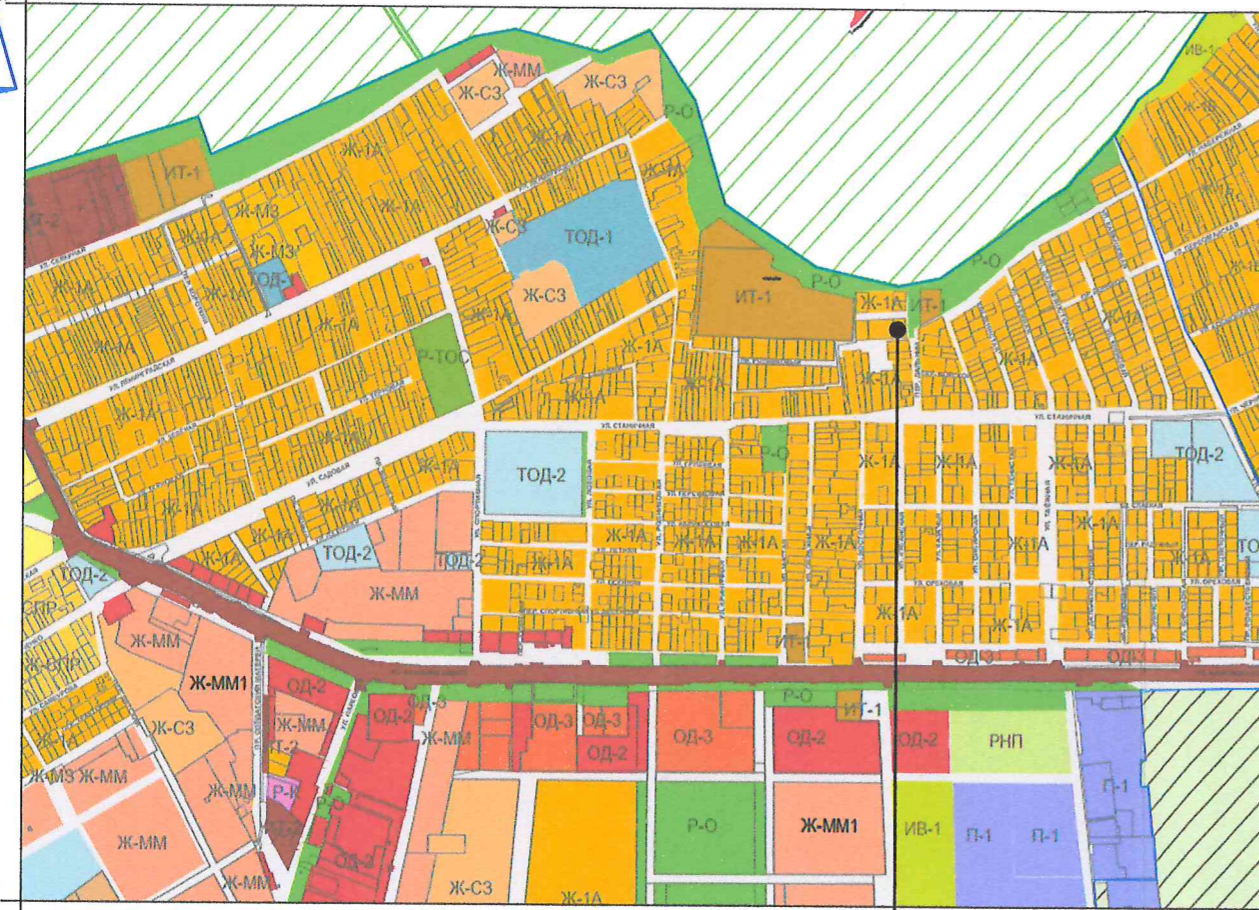
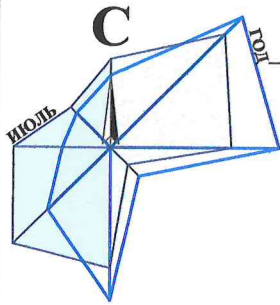
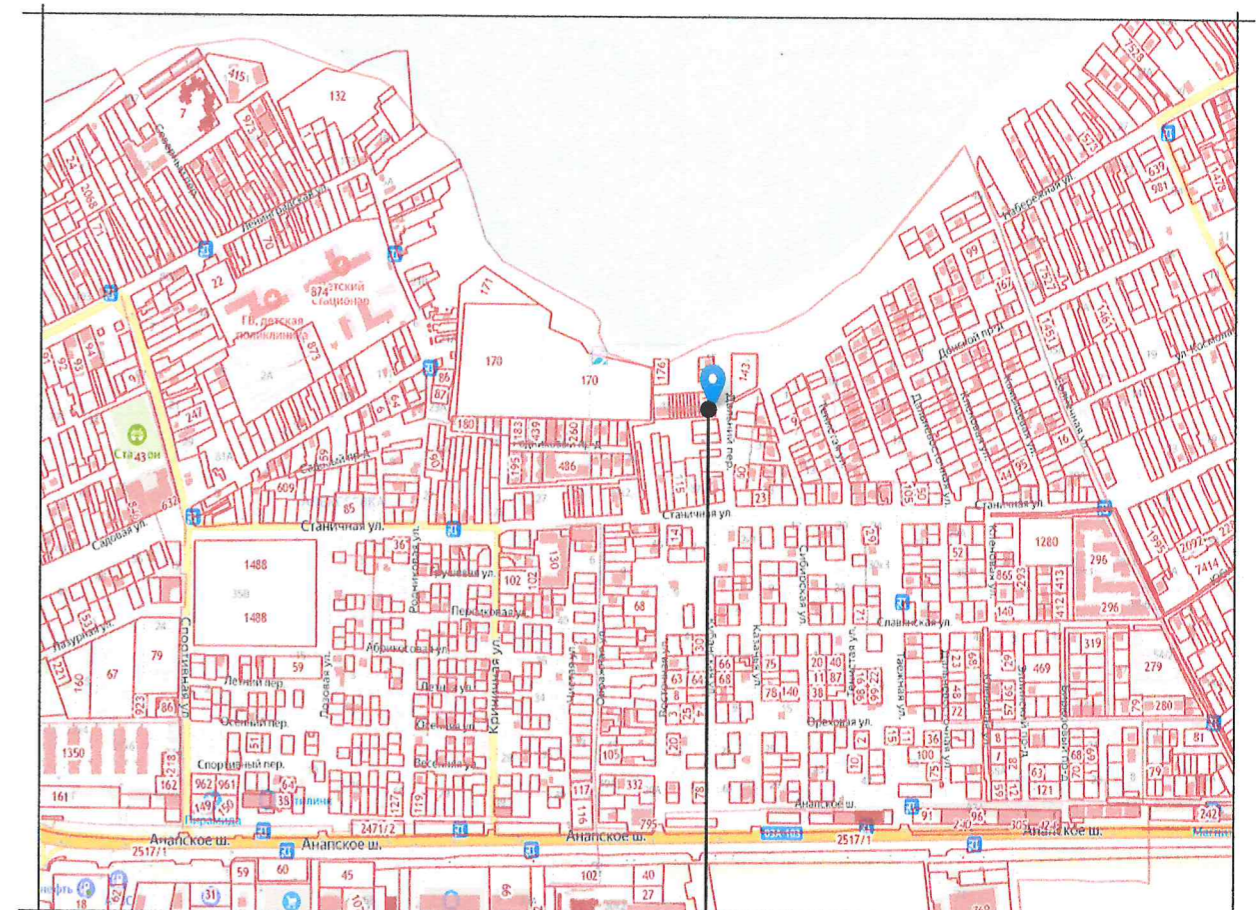


МАТЕРИАЛ ЭКСПОЗИЦИИ ДЛЯ НАЗНАЧЕНИЯ ОБЩЕСТВЕННЫХ ОБСУЖДЕНИЙ
по предоставлению разрешения на условно разрешённый вид использования земельного участка,
расположенного по адресу: г. Анапа, пер. Дальний, 9 (23:37:0105006:175)



Земельный участок
с кадастровым номером 23:37:0105006:175



Земельный участок
с кадастровым номером 23:37:0105006:175

Ж-1А - ЗОНА ЗАСТРОЙКИ ИНДИВИДУАЛЬНЫМИ ЖИЛЫМИ ДОМАМИ

Наименование вида	Предельные размеры земельных участков и предельные параметры разрешенного строительства
Условно разрешённые виды и параметры использования земельных участков и объектов капитального строительства	
Блокированная жилая застройка	<ul style="list-style-type: none"> размер минимальной и максимальной площадей земельного участка принимается - 200 м² на один блок /3000 м²; минимальные отступы от границ участка - 3м; максимальная высота объекта - 12м; максимальный процент застройки в границах земельного участка - 50%.

ТЕХНИЧЕСКИЕ ХАРАКТЕРИСТИКИ ЗЕМЕЛЬНОГО УЧАСТКА

Наименование	Характеристика
<ul style="list-style-type: none"> Кадастровый номер земельного участка Площадь земельного участка Категория земель Вид разрешённого использования Вид права 	<ul style="list-style-type: none"> 23:37:0105006:175 875,00м²; Земли населённых пунктов; Индивидуальное жилищное строительство; Долевая собственность.

Взамен инв. N
Подпись и дата
Инв. N подл.

Рук. учр.	Ашихмин
Нач.отд.	Бугаева



Земельный участок
с кадастровым номером 23:37:0105006:175
по адресу: г. Анапа, пер. Дальний, 9

Материал для экспозиции.

Стадия	Лист	Листов
МБУ "УАиГ МО г-к Анапа"		