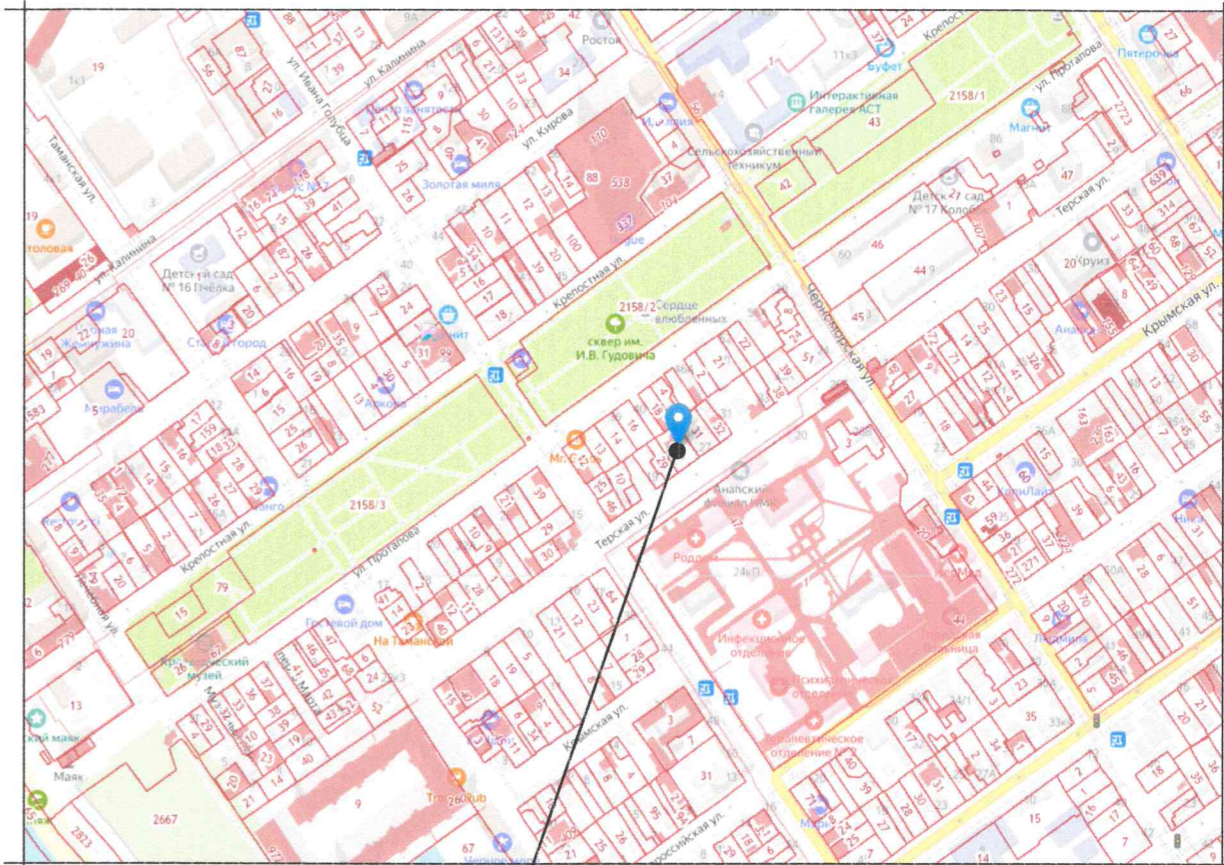
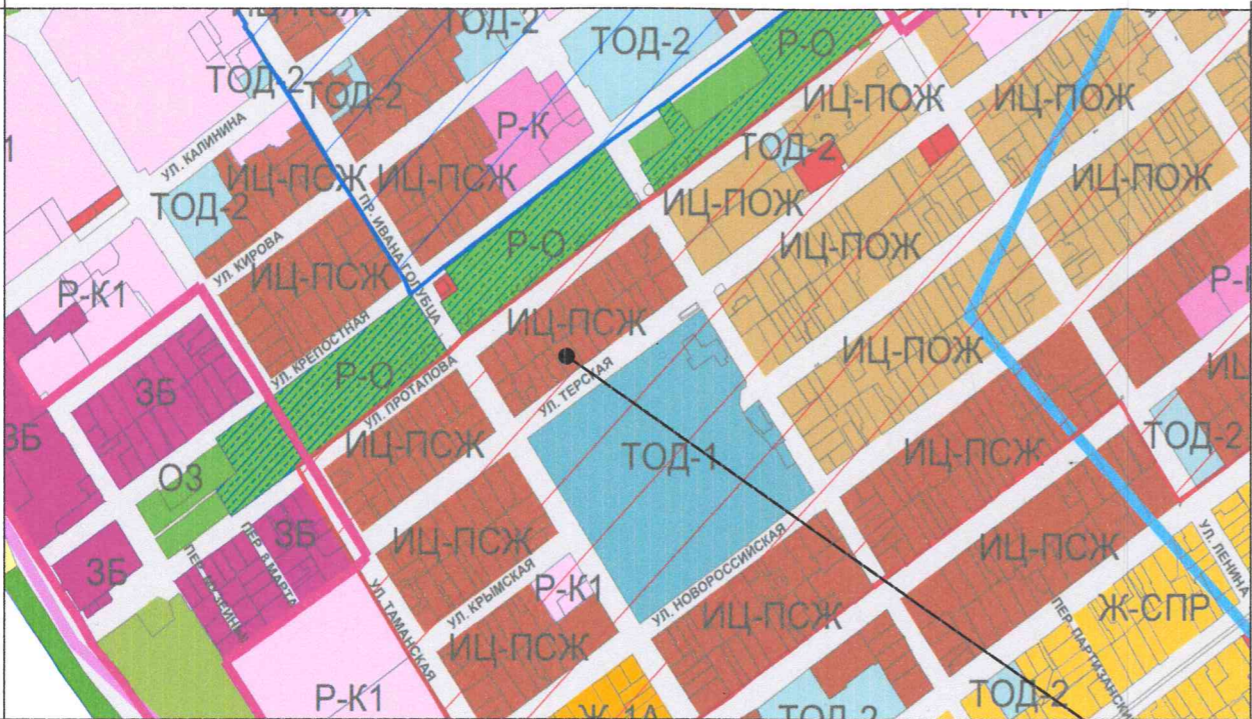
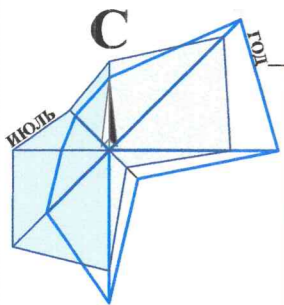
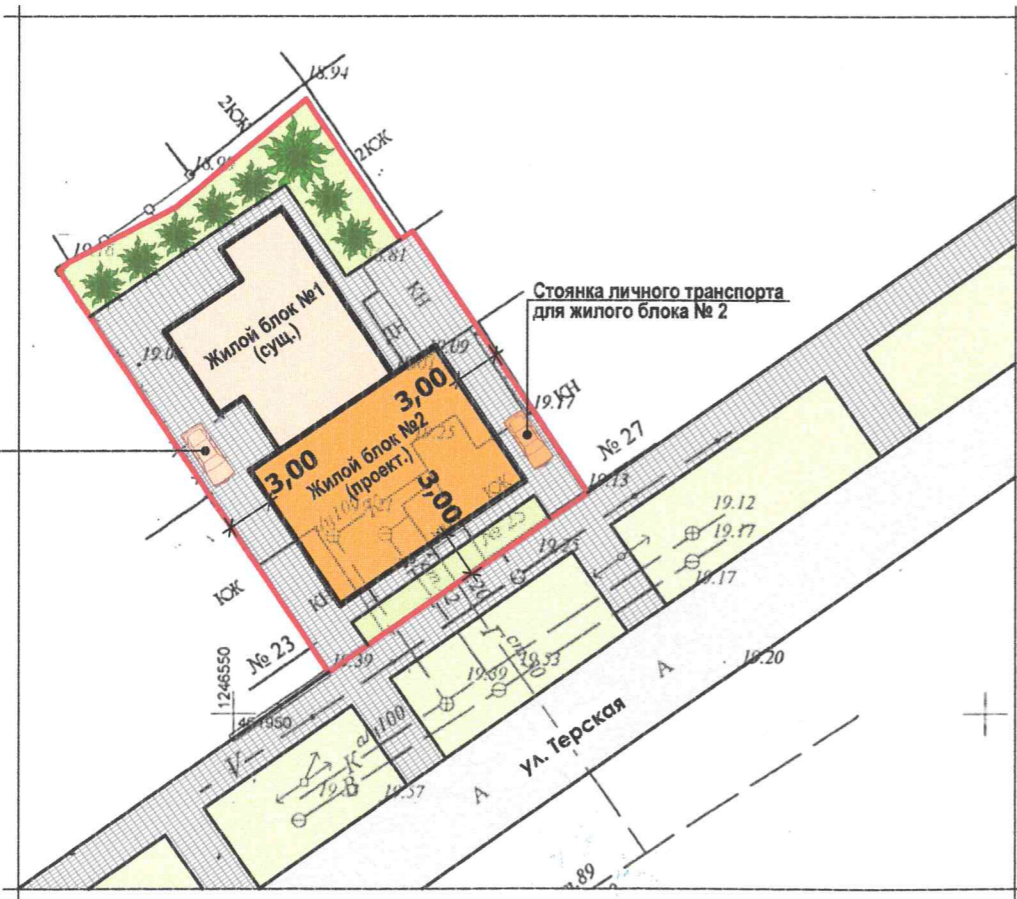


**МАТЕРИАЛ ЭКСПОЗИЦИИ ДЛЯ НАЗНАЧЕНИЯ ОБЩЕСТВЕННЫХ ОБСУЖДЕНИЙ**  
 по предоставлению разрешения на условно разрешённый вид использования земельного участка,  
 расположенного по адресу: г. Анапа, ул. Терская, 25 (23:37:0101015:30)



Земельный участок  
с кадастровым номером 23:37:0101015:30

**СХЕМА ПЛАНИРОВОЧНОЙ ОРГАНИЗАЦИИ ЗЕМЕЛЬНОГО УЧАСТКА. М 1:500.**



Стоянка личного транспорта  
для жилого блока № 1

**ТЕХНИЧЕСКИЕ ХАРАКТЕРИСТИКИ ЗЕМЕЛЬНОГО УЧАСТКА**

Наименование	Характеристика
<ul style="list-style-type: none"> <li>Кадастровый номер земельного участка</li> <li>Площадь земельного участка</li> <li>Категория земель</li> <li>Вид разрешённого использования</li> <li>Вид права</li> </ul>	<ul style="list-style-type: none"> <li>23:37:0101015:30</li> <li>633,00м<sup>2</sup>;</li> <li>Земли населённых пунктов;</li> <li>Индивидуальное жилищное строительство;</li> <li>Собственность.</li> </ul>

**ИЦ-ПСЖ - ЗОНА СМЕШАННОЙ ОСОБО ПЛОТНОЙ ЖИЛОЙ ЗАСТРОЙКИ ИСТОРИЧЕСКОГО ЦЕНТРА**

Наименование вида	Предельные размеры земельных участков и предельные параметры разрешенного строительства
<b>Условно разрешённые виды и параметры использования земельных участков и объектов капитального строительства</b>	
Блокированная жилая застройка	<ul style="list-style-type: none"> <li>размер минимальной и максимальной площадей земельного участка принимается - 200м<sup>2</sup> на один блок /3000м<sup>2</sup>;</li> <li>минимальные отступы от границ участка - 3м;</li> <li>максимальная высота объекта - 12м;</li> <li>максимальный процент застройки в границах земельного участка - 50%.</li> </ul>

**Земельный участок**  
с кадастровым номером 23:37:0101015:30  
по адресу: г. Анапа, ул. Терская, 25



Рук.учр.	Ашихмин	Материал для экспозиции.	Стадия	Лист	Листов
Нач.отд.	Бугаева				
			МБУ "УАиГ МО г-к Анапа"		

Взамен инв. N  
Подпись и дата  
Инв. N подл.