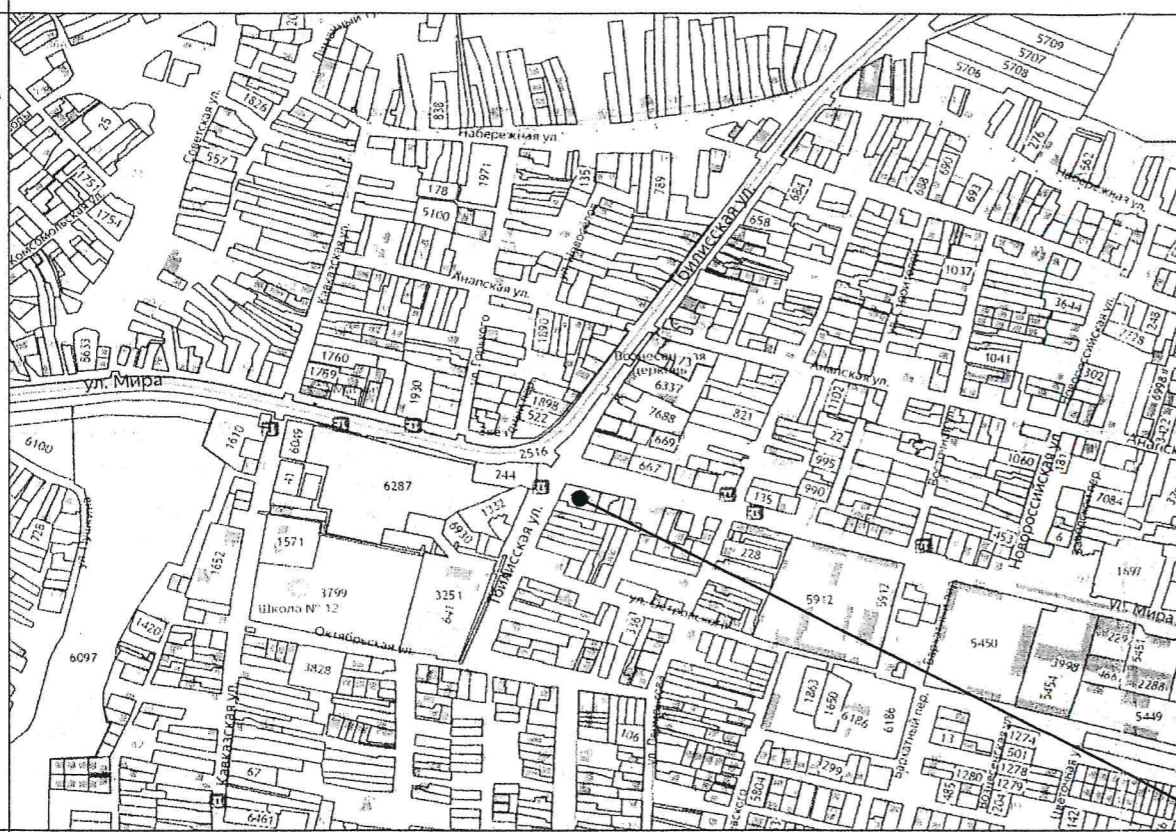
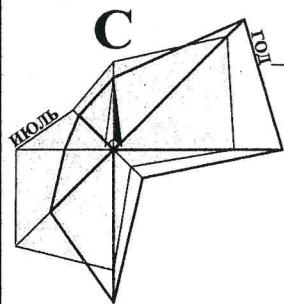
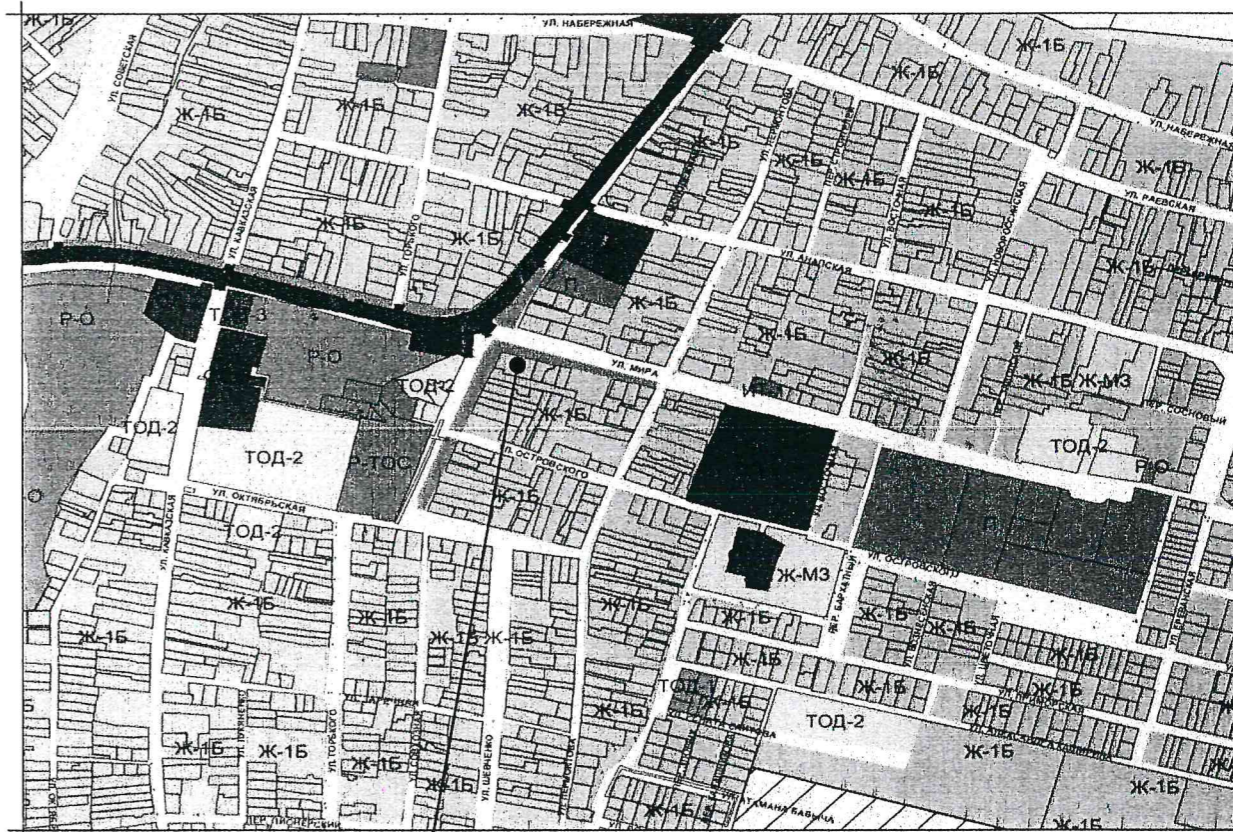


МАТЕРИАЛ ЭКСПОЗИЦИИ ДЛЯ НАЗНАЧЕНИЯ ОБЩЕСТВЕННЫХ ОБСУЖДЕНИЙ
по предоставлению разрешения на условно разрешённый вид использования земельного участка,
расположенного по адресу: ст-ца Анапская, ул. Тбилисская, 26 (23:37:0812003:648)



ТЕХНИЧЕСКИЕ ХАРАКТЕРИСТИКИ ЗЕМЕЛЬНОГО УЧАСТКА



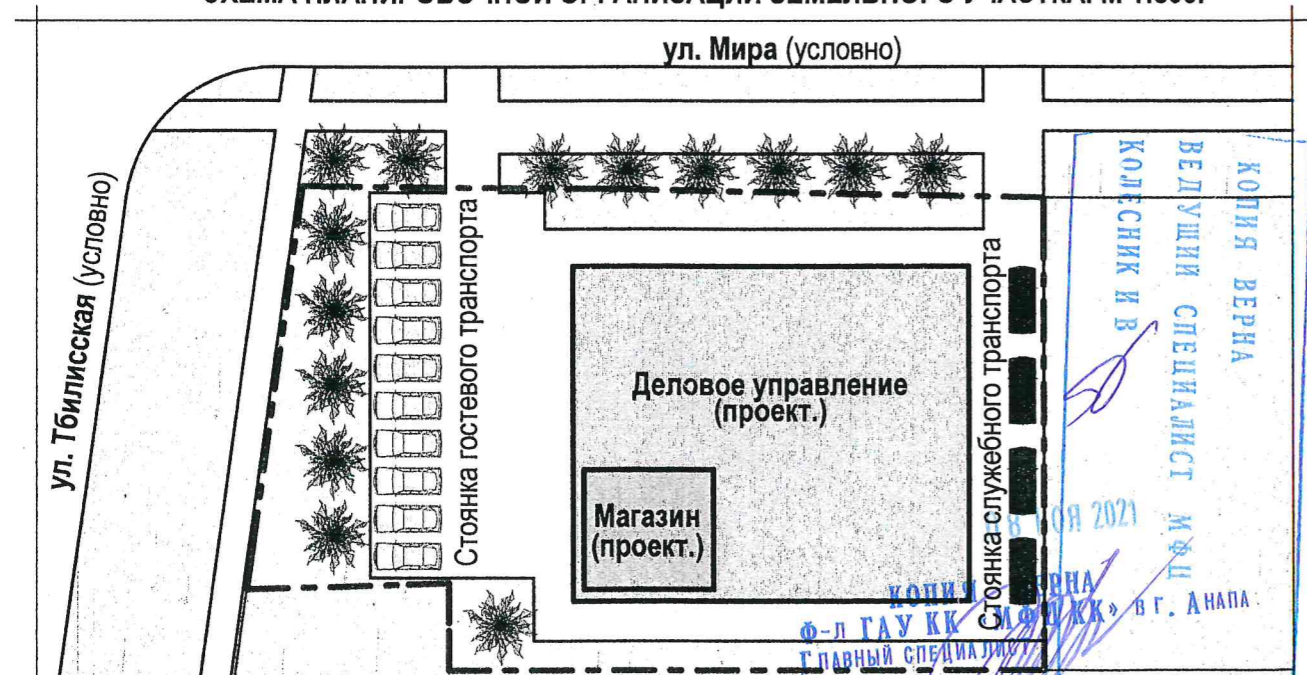
Земельный участок с кадастровым номером 23:37:0812003:648

Наименование	Характеристика
<ul style="list-style-type: none"> Кадастровый номер земельного участка Площадь земельного участка Категория земель Вид разрешённого использования Вид права 	<ul style="list-style-type: none"> 23:37:0812003:648 1541,00м²; Земли населённых пунктов; Для индивидуального жилищного строительства; Собственность.

Ж-15 - ЗОНА ЗАСТРОЙКИ ИНДИВИДУАЛЬНЫМИ ЖИЛЫМИ ДОМАМИ С СОДЕРЖАНИЕМ ДОМАШНЕГО СКОТА И ПТИЦЫ

Наименование вида	Предельные размеры земельных участков и предельные параметры разрешенного строительства
Условно разрешённые виды использования	
Деловое управление	<ul style="list-style-type: none"> размер минимальной и максимальной площадей земельного участка - 1000м² / 100000 м²; минимальные отступы от границ участка - 3 м; максимальная высота объекта - 15 м; максимальный процент застройки в границах земельного участка - 50 %.
Магазины	<ul style="list-style-type: none"> размер минимальной и максимальной площадей земельного участка - по расчету / 10000 м²; минимальные отступы от границ участка - 3 м; максимальная высота объекта - 15 м; максимальный процент застройки в границах земельного участка - 50 %.

СХЕМА ПЛАНИРОВОЧНОЙ ОРГАНИЗАЦИИ ЗЕМЕЛЬНОГО УЧАСТКА. М 1:500.



Ивл. N подл. | Подпись и дата | Взамен инв. N

Рук.учр.	Ашихмин
Нач.отд.	Бугаева



Материал экспозиции на земельный участок по адресу: ст-ца Анапская, ул. Тбилисская, 26

Материал для экспозиции. Специальный лист
 МБУ "УАиГ МО Анапа"
 КОПИЯ ВЕРНА
 ВЕДУЩИЙ СПЕЦИАЛИСТ МФЦ КОЛЕСНИК И В
 СТАДИЯ | Лист | Листов

