

ОБЩЕСТВО С ОГРАНИЧЕННОЙ ОТВЕТСТВЕННОСТЬЮ



ПРОЕКТ ГРУПП

управляющая компания

ПРОЕКТ ПЛАНИРОВКИ И ПРОЕКТ МЕЖЕВАНИЯ ТЕРРИТОРИИ

Для размещения линейного объекта -
«Межпоселковый газопровод от ГРС в. Джемете (новая) до ст. Гостагаевская
(переподключение потребителя)»

Раздел 1
ПРОЕКТ ПЛАНИРОВКИ ТЕРРИТОРИИ
ГРАФИЧЕСКАЯ ЧАСТЬ

2515.051.П.0/0.0106/15639.П.ЛА/5418с-ДПТ.1

Том 1

Генеральный директор

А.Н. Покас

Инва. № подл.	Подп. и дата	Взам. инв. №




Москва
2022

СОДЕРЖАНИЕ ТОМА 1

Обозначение	Наименование	Примечание
2515.051.П.0/0.010 6/15639.П.ЛА/5418 с-ДПТ.1 - С	Содержание тома 1	1
2515.051.П.0/0.010 6/15639.П.ЛА/5418 с-ДПТ - СП	Состав документации по планировке и межеванию территории	1
	Графическая часть	15
Всего листов:		17

Согласовано	

Взам. инв. №	
Подп. и дата	
Инв. № подл.	

2515.051.П.0/0.0106/15639.П.ЛА/5418с-ДПТ.1 - С												
Изм.	Кол.уч.	Лист	№ док	Подпись	Дата	Содержание тома 1						
					02.02.22							
					02.02.22							
<table border="1" style="width: 100%; border-collapse: collapse;"> <tr> <td style="width: 25%;">Стадия</td> <td style="width: 25%;">Лист</td> <td style="width: 50%;">Листов</td> </tr> <tr> <td></td> <td></td> <td style="text-align: center;">1</td> </tr> </table>							Стадия	Лист	Листов			1
Стадия	Лист	Листов										
		1										
 ПРОЕКТ ГРУПП <small>управляющая компания</small>												

СОСТАВ ДОКУМЕНТАЦИИ ПО ПЛАНИРОВКЕ ТЕРРИТОРИИ




Для размещения линейного объекта: «Межпоселковый газопровод от ГРС в. Джемете (новая) до ст. Гостагаевская (переподключение потребителя)»

№ тома	Обозначение	Наименование	Примечание
Проект планировки территории			
1	2515.051.П.0/0.0106/15639.П.ЛА/5418с-ДПТ.1	ПРОЕКТ ПЛАНИРОВКИ ТЕРРИТОРИИ. ГРАФИЧЕСКАЯ ЧАСТЬ	Раздел 1
2	2515.051.П.0/0.0106/15639.П.ЛА/5418с-ДПТ.2	ПОЛОЖЕНИЕ О РАЗМЕЩЕНИИ ЛИНЕЙНЫХ ОБЪЕКТОВ	Раздел 2
3	2515.051.П.0/0.0106/15639.П.ЛА/5418с-ДПТ.3	МАТЕРИАЛЫ ПО ОБОСНОВАНИЮ ПРОЕКТА ПЛАНИРОВКИ ТЕРРИТОРИИ. ГРАФИЧЕСКАЯ ЧАСТЬ	Раздел 3
4	2515.051.П.0/0.0106/15639.П.ЛА/5418с-ДПТ.4	МАТЕРИАЛЫ ПО ОБОСНОВАНИЮ ПРОЕКТА ПЛАНИРОВКИ ТЕРРИТОРИИ. ПОЯСНИТЕЛЬНАЯ ЗАПИСКА	Раздел 4
Проект межевания территории			
5	2515.051.П.0/0.0106/15639.П.ЛА/5418с-ДПТ.5	ПРОЕКТ МЕЖЕВАНИЯ ТЕРРИТОРИИ. ГРАФИЧЕСКАЯ ЧАСТЬ	
6	2515.051.П.0/0.0106/15639.П.ЛА/5418с-ДПТ.6	ПРОЕКТ МЕЖЕВАНИЯ ТЕРРИТОРИИ. ТЕКСТОВАЯ ЧАСТЬ	
7	2515.051.П.0/0.0106/15639.П.ЛА/5418с-ДПТ.7	МАТЕРИАЛЫ ПО ОБОСНОВАНИЮ ПРОЕКТА МЕЖЕВАНИЯ ТЕРРИТОРИИ. ГРАФИЧЕСКАЯ ЧАСТЬ	
8	2515.051.П.0/0.0106/15639.П.ЛА/5418с-ДПТ.8	МАТЕРИАЛЫ ПО ОБОСНОВАНИЮ ПРОЕКТА МЕЖЕВАНИЯ ТЕРРИТОРИИ. ПОЯСНИТЕЛЬНАЯ ЗАПИСКА	

Согласовано	
-------------	--

Взам. инв. №	
Подп. и дата	
Инв. № подл.	

--	--	--	--	--	--	--	--	--	--




2515.051.П.0/0.0106/15639.П.ЛА/5418с-ДПТ - СП												
Изм.	Кол.уч.	Лист	№ док	Подпись	Дата							
					02.02.22	Состав документации по планировке и межеванию территории						
					02.02.22							
<table border="1" style="width: 100%; border-collapse: collapse;"> <tr> <td style="width: 33%;">Стадия</td> <td style="width: 33%;">Лист</td> <td style="width: 33%;">Листов</td> </tr> <tr> <td></td> <td></td> <td style="text-align: center;">1</td> </tr> </table>							Стадия	Лист	Листов			1
Стадия	Лист	Листов										
		1										
 ПРОЕКТ ГРУПП <small>управляющая компания</small>												

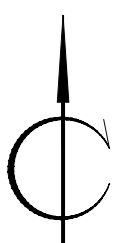
ВЕДОМОСТЬ ДОКУМЕНТОВ ГРАФИЧЕСКОЙ ЧАСТИ

Обозначение	Наименование	Примечание
2515.051.П.0/0.0106/ 15639.П.ЛА/5418с- ДПТ.1 – ВГ	Ведомость документов графической части	1
2515.051.П.0/0.0106/ 15639.П.ЛА/5418с- ДПТ.1 - Г.01	Чертеж красных линий Чертеж границ зон планируемого размещения линейных объектов Чертеж границ зон планируемого размещения линейных объектов, подлежащих реконструкции в связи с изменением их местоположения	14

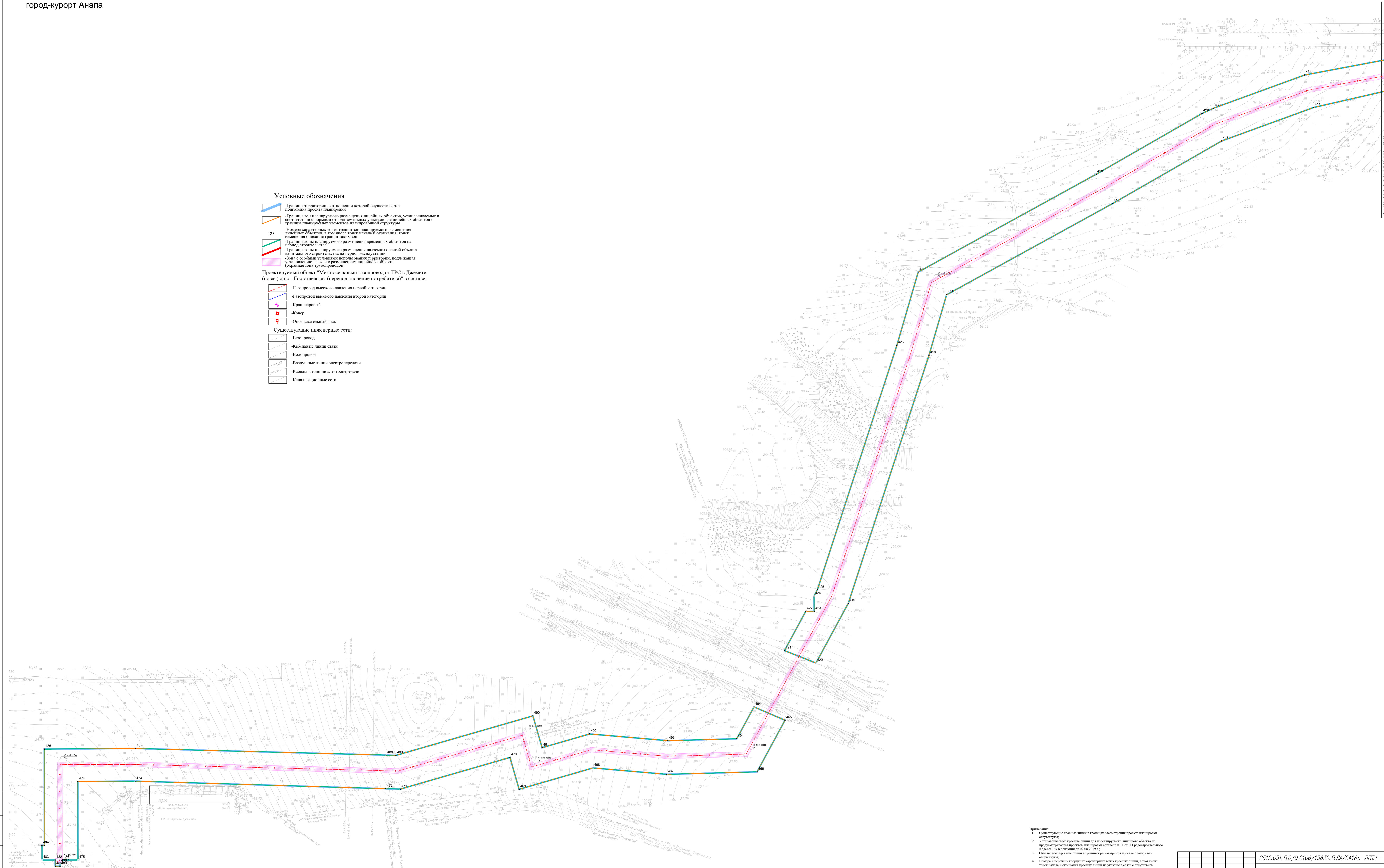
Согласовано	

Взам. инв. №	
Подп. и дата	
Инв. № подл.	

2515.051.П.0/0.0106/15639.П.ЛА/5418с-ДПТ.1 – ВГ												
Изм.	Кол.уч.	Лист	№ док	Подпись	Дата							
					02.02.22	Ведомость документов графической части						
					02.02.22							
<table border="1" style="width: 100%; border-collapse: collapse;"> <tr> <td style="width: 33%;">Стадия</td> <td style="width: 33%;">Лист</td> <td style="width: 33%;">Листов</td> </tr> <tr> <td></td> <td></td> <td style="text-align: center;">1</td> </tr> </table>							Стадия	Лист	Листов			1
Стадия	Лист	Листов										
		1										
 ПРОЕКТ ГРУПП <small>управляющая компания</small>												



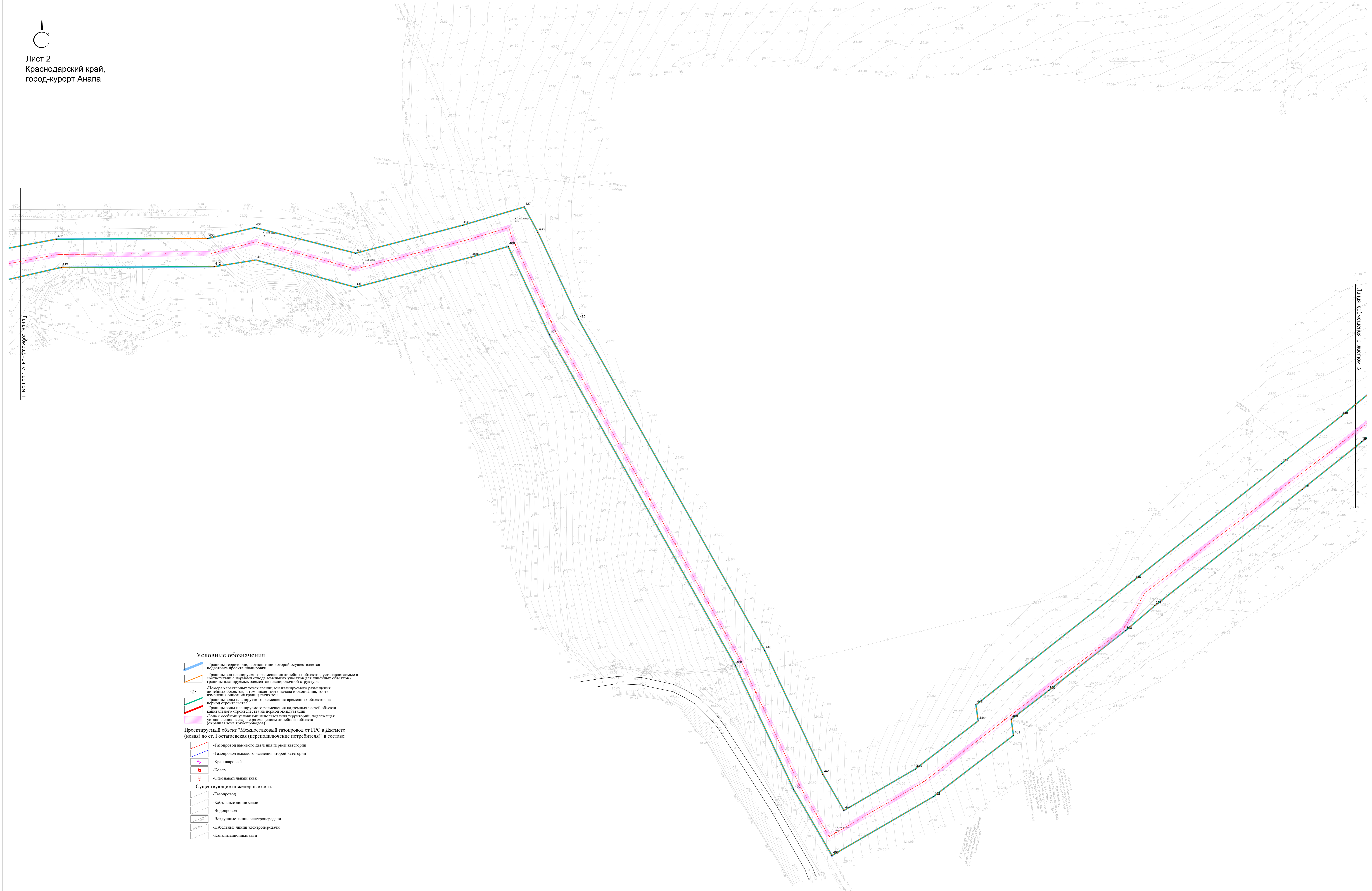
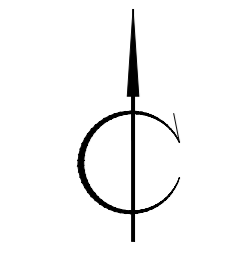
- Условные обозначения**
- Границы территории, в отношении которой осуществляется подготовка проекта планировки
 - Границы зон планируемого размещения линейных объектов, устанавливаемые в соответствии с нормами отвода земельных участков для линейных объектов / границы планируемых элементов планировочной структуры
 - Номера характерных точек границ зон планируемого размещения линейных объектов, в том числе точек начала и окончания, точек изменения описания границ, таких зон
 - Границы зон планируемого размещения временных объектов на период строительства
 - Границы зон планируемого размещения надземных частей объекта капитального строительства на период эксплуатации
 - Зоны с особыми условиями использования территорий, подлежащая установлению в связи с размещением линейного объекта (охранная зона трубопровода)
- Проектируемый объект "Межпоселковый газопровод от ГРС в Демете (новая) до ст. Гостгаевская (переподключение потребителя)" в составе:**
- Газопровод высокого давления первой категории
 - Газопровод высокого давления второй категории
 - Кран шаровый
 - Ковер
 - Оповестительный знак
- Существующие инженерные сети:**
- Газопровод
 - Кабельные линии связи
 - Водопровод
 - Воздушные линии электропередачи
 - Кабельные линии электропередачи
 - Канализационные сети



Линия обременения с листом 2

- Примечания:**
- Существующие красные линии в границах рассматриваемого проекта планировки отсутствуют;
 - Установленные красные линии для проектируемого линейного объекта не предусматриваются проектом планировки согласно п.11 ст. 1 Градостроительного Кодекса РФ в редакции от 02.08.2019 г.
 - Основные красные линии в границах рассматриваемого проекта планировки отсутствуют;
 - Номера и координаты характерных точек красных линий, в том числе точек начала и окончания красных линий не указаны в связи с отсутствием красных линий;
 - Территории общего пользования для проектируемого объекта проектом планировки не устанавливаются;
 - Границы существующих элементов планировочной структуры отсутствуют;
 - Границы зон планируемого размещения линейных объектов, подлежащих реконструкции в связи с изменением их местоположения в проекте планировки не устанавливаются в связи с отсутствием объектов реконструкции;
 - Номера характерных точек границ зон планируемого размещения линейных объектов, подлежащих реконструкции в связи с изменением их местоположения в проекте планировки не устанавливаются в связи с отсутствием объектов реконструкции.

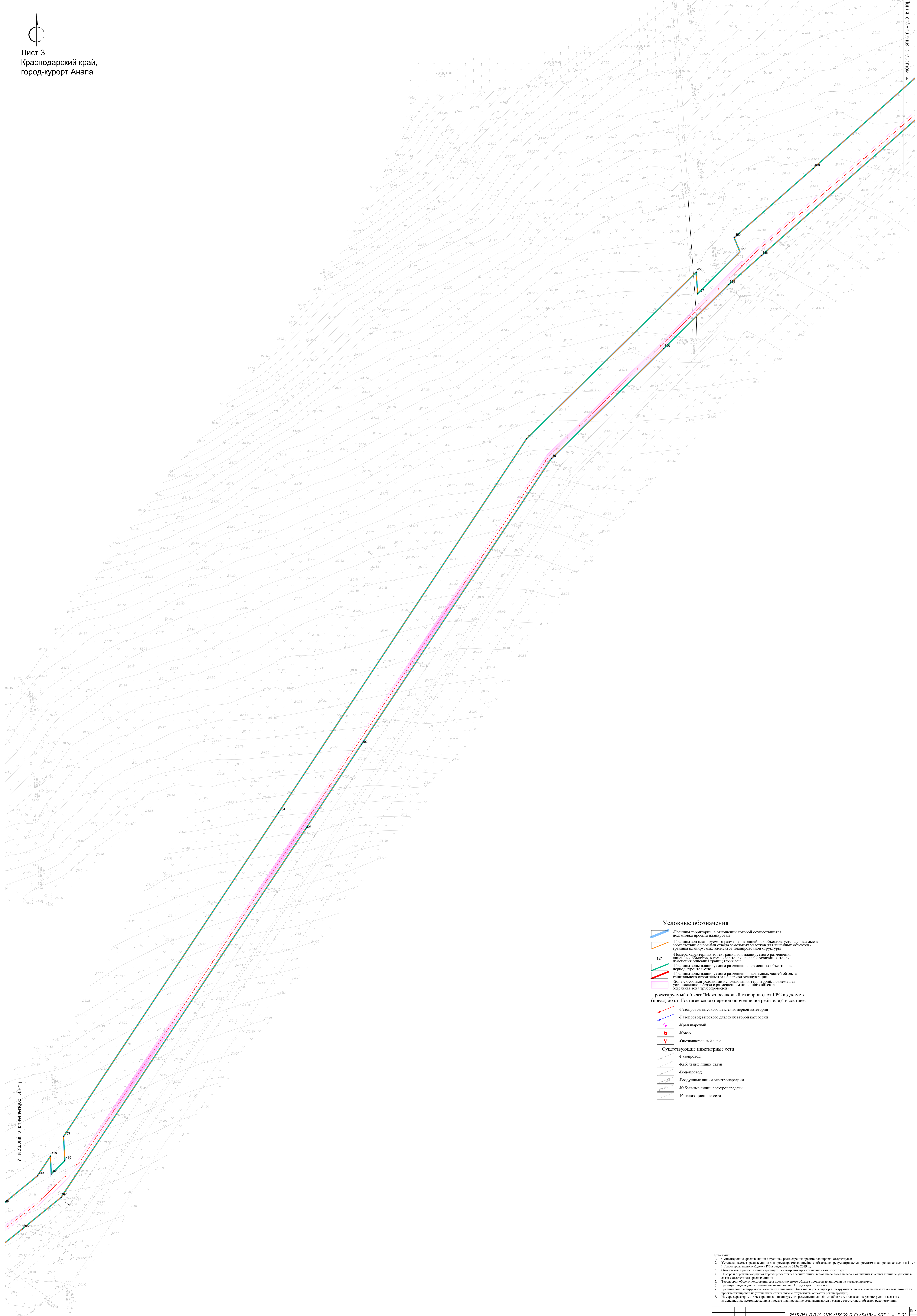
				2515.051.П.0/0.0106/15639.П.ПА/5418С-ДП.1 - Г.01		
				"Межпоселковый газопровод от ГРС в Демете (новая) до ст. Гостгаевская (переподключение потребителя)"		
Имя	Возраст	Лист № док.	Подпись	Дата		
Автомат	Ураков А.И.	4/1	Ж	25.05.24	Страница	Листов
Проверил	Ноздрин А.С.	Ж		25.05.24	1	14
				Проект планировки территории		
				Общая часть		
				ПРОЕКТ ГРУПП		
				КОПИРОВАЛ		
				Формат А0		



- Условные обозначения**
- Границы территории, в отношении которой осуществляется подготовка проекта планировки
 - Границы зон планируемого размещения линейных объектов, устанавливаемые в соответствии с нормами отвода земельных участков для линейных объектов
 - Границы планируемых элементов планировочной структуры
 - Номера характерных точек границ зон планируемого размещения линейных объектов, в том числе точек начала и окончания, точек изменения конфигурации границ таких зон
 - Границы зоны планируемого размещения временных объектов на период строительства
 - Границы зоны планируемого размещения надземных частей объекта капитального строительства на период эксплуатации
 - Знак с особыми условиями использования территории, подлежащая установлению в связи с размещением линейного объекта (охранная зона трубопровода)
- Проектируемый объект "Межпоселковый газопровод от ГРС в Джемете (новая) до ст. Гостагаевская (переподключение потребителя)" в составе:
- Газопровод высокого давления первой категории
 - Газопровод высокого давления второй категории
 - Кран шаровый
 - Ковер
 - Оповещающий знак
- Существующие инженерные сети:
- Газопровод
 - Кабельные линии связи
 - Водопровод
 - Воздушные линии электропередачи
 - Кабельные линии электропередачи
 - Канализационные сети

Примечание:

1. Существующие красные линии в границах размещения проекта планировки отсутствуют.
2. Установленные красные линии для проектируемого линейного объекта не размещаются проектом планировки согласно п.11 ст. 48 Градостроительного Кодекса РФ в редакции от 02.08.2019 г.г.
3. Оповещающие знаки в границах размещения проекта планировки отсутствуют.
4. Номера и перечень координат характерных точек красных линий, в том числе точек начала и окончания красных линий не указаны в связи с отсутствием красных линий.
5. Территории общего пользования для проектируемого объекта проектом планировки не устанавливаются.
6. Границы санитарно-защитной зоны планировочной структуры отсутствуют.
7. Границы зон планируемого размещения линейных объектов, подлежащих реконструкции в связи с изменением их местоположения в проекте планировки не устанавливаются в связи с отсутствием объектов реконструкции.
8. Номера характерных точек границ зон планируемого размещения линейных объектов, подлежащих реконструкции в связи с изменением их местоположения в проекте планировки не устанавливаются в связи с отсутствием объектов реконструкции.



Условные обозначения

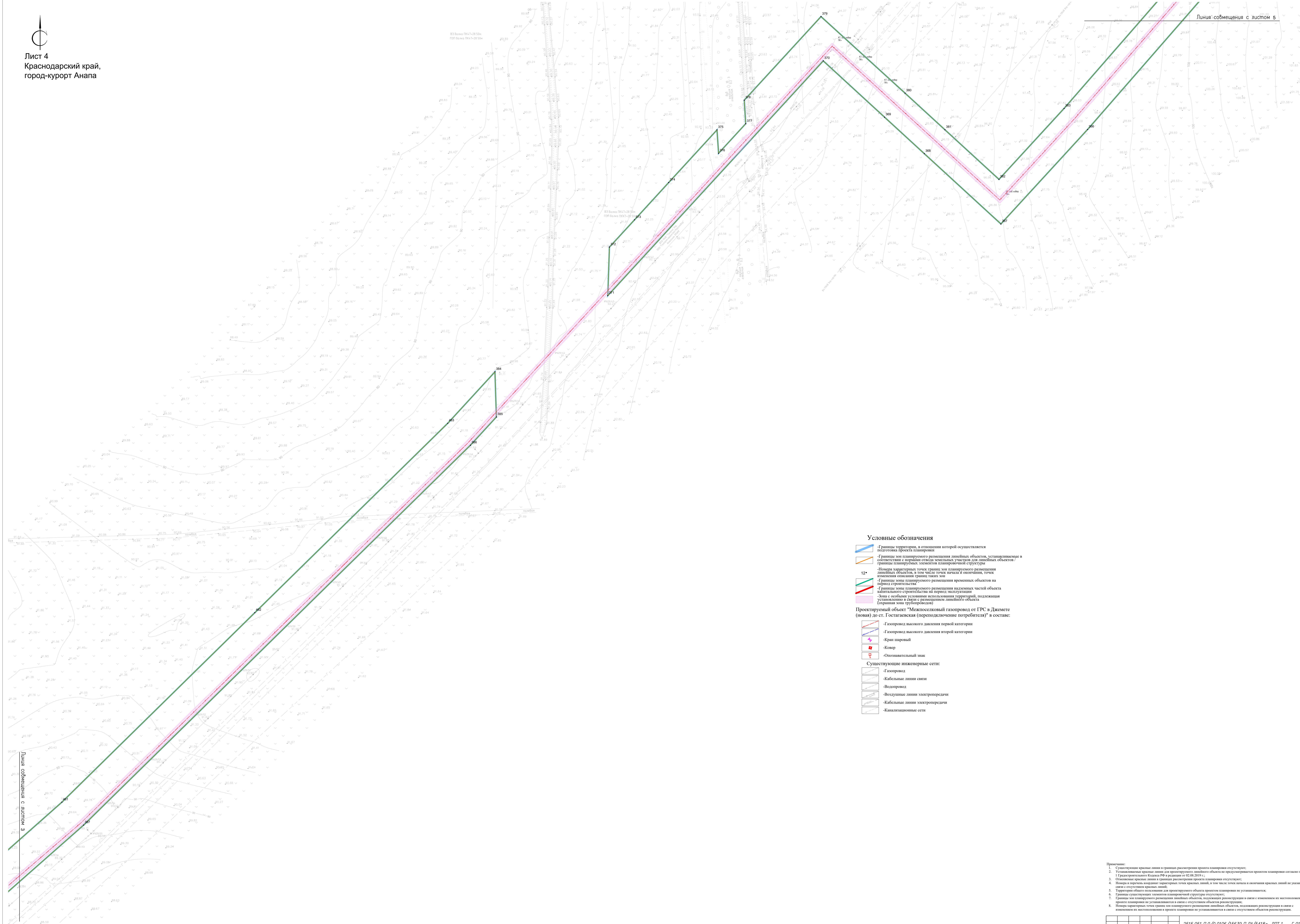
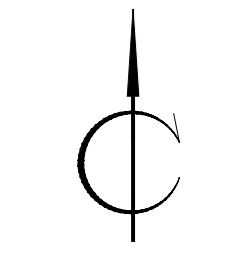
- Границы территории, в отношении которой осуществляется подготовка проекта планировки
- Границы зон планируемого размещения линейных объектов, устанавливаемые в соответствии с нормами отвода земельных участков для линейных объектов
- Границы планируемых элементов планировочной структуры
- Номера характерных точек границ зон планируемого размещения линейных объектов, в том числе точек начала и окончания, точек размещения объектов границ таких зон
- Границы зон планируемого размещения временных частей объекта на период строительства
- Границы зон планируемого размещения надземных частей объекта капитального строительства на период эксплуатации
- Зоны с особыми условиями использования территории, подлежащая установлению в связи с размещением линейного объекта (охранная зона трубопровода)

Проектируемый объект "Межквотсовый газопровод от ГРС в Джемете (новая) до ст. Гостгазаская (переподключение потребителя)" в составе:

- Газопровод высокого давления первой категории
- Газопровод высокого давления второй категории
- Край шаровый
- Ковер
- Опознавательный знак

Существующие инженерные сети:

- Газопровод
- Кабельные линии связи
- Водопровод
- Воздушные линии электропередачи
- Кабельные линии электропередачи
- Канализационные сети



Условные обозначения

- Границы территории, в отношении которой осуществляется подготовка проекта планировки
- Границы зон планируемого размещения линейных объектов, устанавливаемые в соответствии с нормами отвода земельных участков для линейных объектов / границы планируемых элементов планировочной структуры
- Номера характерных точек границ зон планируемого размещения линейных объектов, в том числе точек начала и окончания, точек изменения описания границ таких зон
- Границы зоны планируемого размещения временных объектов на период строительства
- Границы зоны планируемого размещения надземных частей объекта капитального строительства на период эксплуатации
- Зона с особыми условиями использования территорий, подлежащая установлению в связи с размещением линейного объекта (охранная зона трубопроводов)

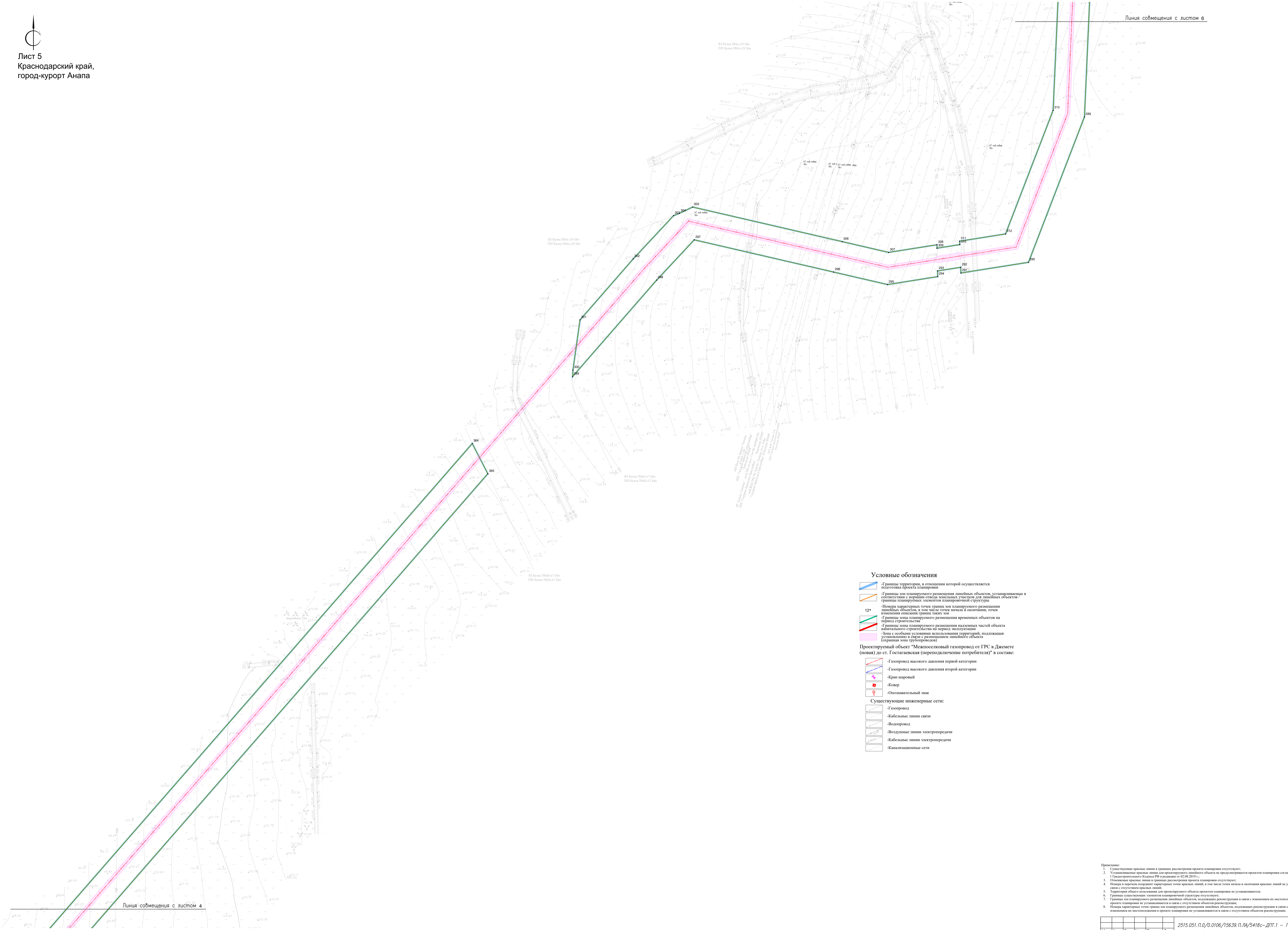
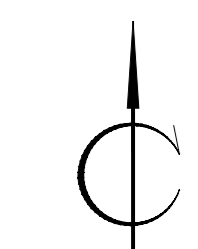
Проектируемый объект "Межпоселковый газопровод от ГРС в Джемете (новая) до ст. Гостгаевская (переносное подключение потребителя)" в составе:

- Газопровод высокого давления первой категории
- Газопровод высокого давления второй категории
- Край шаровой
- Ковер
- Оповещающий знак

Существующие инженерные сети:

- Газопровод
- Кабельные линии связи
- Водопровод
- Воздушные линии электропередачи
- Кабельные линии электропередачи
- Канализационные сети

Примечание:
 1. Существующие красные линии и границы рассматриваемого проекта планировки отсутствуют.
 2. Установленные красные линии для проектируемого линейного объекта не размещаются проектом планировки согласно п.11 ст. 4 Федерального закона от 02.08.2019 г. № 201-ФЗ.
 3. Отображены красные линии и границы рассматриваемого проекта планировки отсутствуют.
 4. Номера и порядок координат характерных точек красных линий, в том числе точек начала и окончания красных линий не указаны в связи с отсутствием красных линий.
 5. Территории общего пользования для проектируемого объекта проектом планировки не устанавливаются.
 6. Границы функциональных элементов планировочной структуры отсутствуют.
 7. Границы зон планируемого размещения линейных объектов, подлежащих реконструкции в связи с изменением их местоположения в проекте планировки не устанавливаются в связи с отсутствием объектов реконструкции.
 8. Номера характерных точек границ зон планируемого размещения линейных объектов, подлежащих реконструкции в связи с изменением их местоположения в проекте планировки не устанавливаются в связи с отсутствием объектов реконструкции.



Условные обозначения

- Границы территории, в отношении которой осуществляется подготовка проекта планировки
- Границы зон планируемого размещения линейных объектов, устанавливаемые в соответствии с порядком отвода земельных участков для линейных объектов / границы планируемых элементов планировочной структуры
- Номера характерных точек границ зон планируемого размещения линейных объектов, в том числе точек начала и окончания, точек изменения описания границ, точек зон
- Границы зоны планируемого размещения временных объектов на период строительства
- Границы зоны планируемого размещения надземных частей объекта капитального строительства на период эксплуатации
- Зона с особыми условиями использования территорий, подлежащая установлению в связи с размещением линейного объекта (охранная зона трубопроводов)

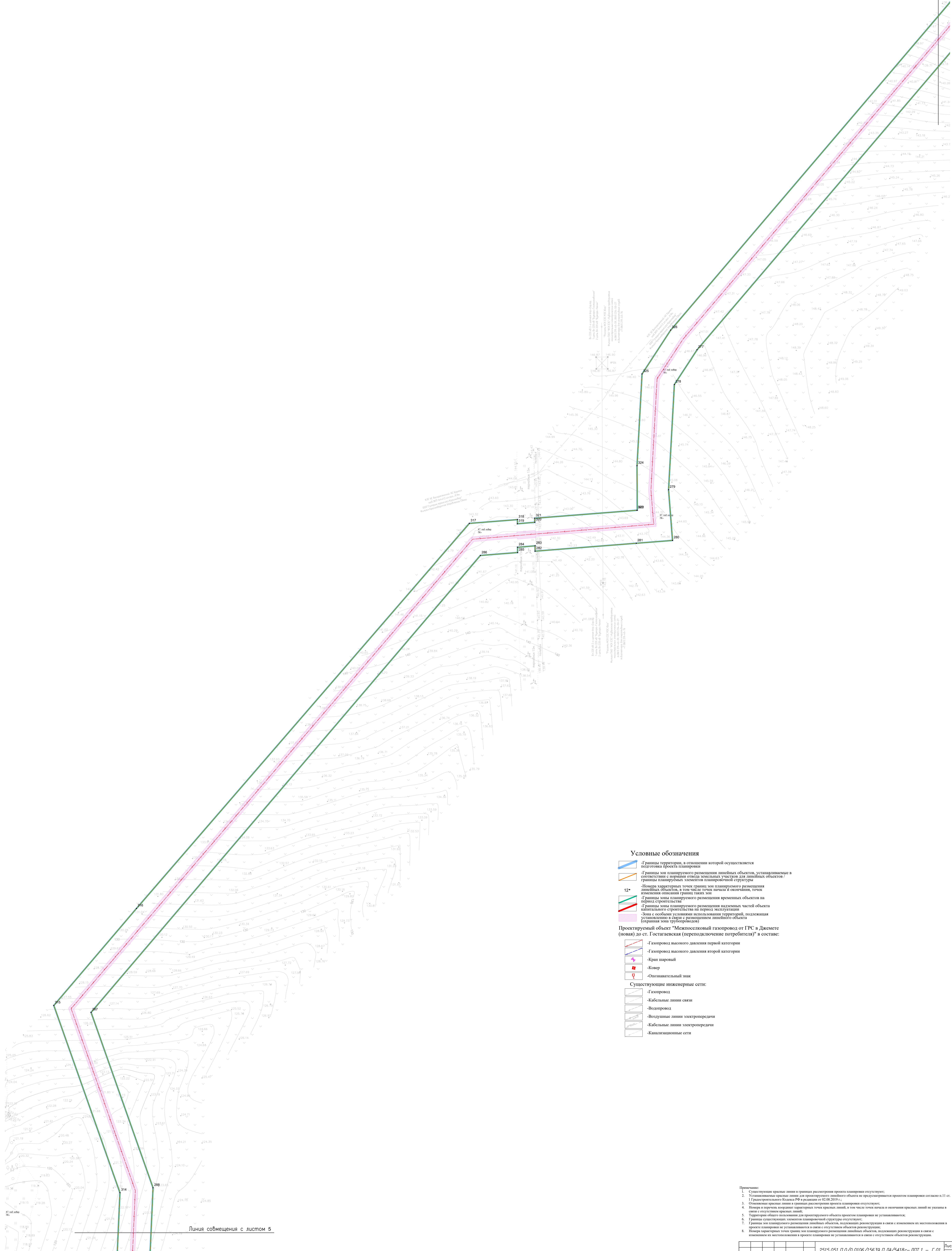
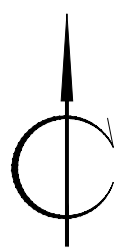
Проектируемый объект "Межпоселковый газопровод от ГРС в Джемете (новая) до ст. Гостагаевская (переподключение потребителя)" в составе:

- Газопровод высокого давления первой категории
- Газопровод высокого давления второй категории
- Край шаровой
- Ковер
- Оповестительный знак

Существующие инженерные сети:

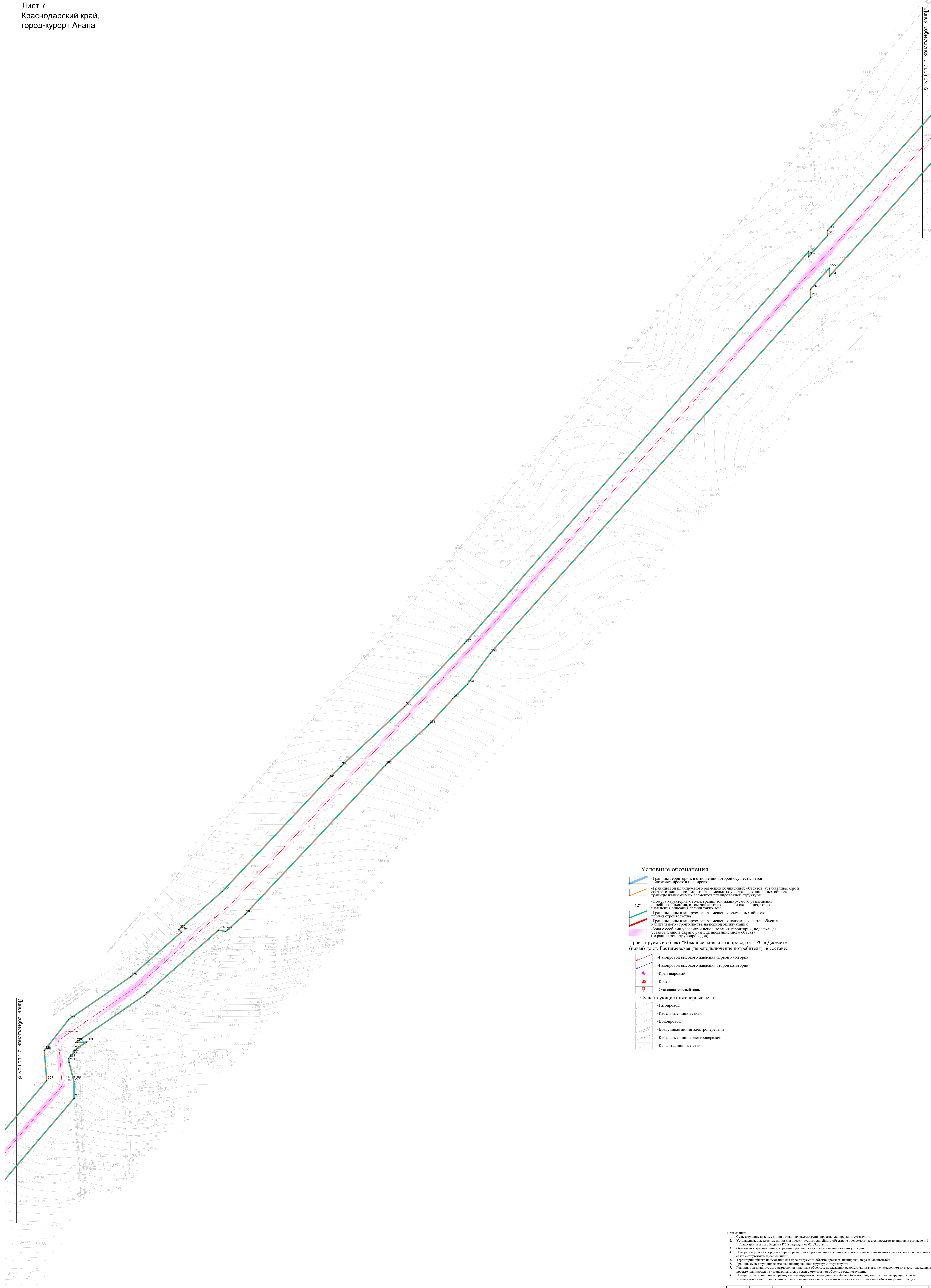
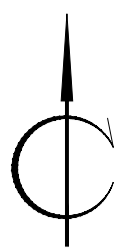
- Газопровод
- Кабельные линии связи
- Волокно
- Воздушные линии электропередачи
- Кабельные линии электропередачи
- Канализационные сети

Примечание:
 1. Существующие красные линии и границы рассмотрения проекта планировки отсутствуют.
 2. Установленные красные линии для проектируемого линейного объекта не рассматриваются проектом планировки согласно п.11 ст. 17 Федерального закона от 02.08.2019 г.
 3. Основные красные линии и границы рассмотрения проекта планировки отсутствуют.
 4. Номера и порядок координат характерных точек красных линий, в том числе точек начала и окончания красных линий не указаны в связи с отсутствием красных линий.
 5. Территории общего пользования для проектируемого объекта проектом планировки не устанавливаются.
 6. Границы зон планируемого размещения линейных объектов, подлежащих реконструкции в связи с изменением их местоположения и проекта планировки не устанавливаются в связи с отсутствием объектов реконструкции.
 7. Границы зон планируемого размещения линейных объектов, подлежащих реконструкции в связи с изменением их местоположения и проекта планировки не устанавливаются в связи с отсутствием объектов реконструкции.
 8. Номера характерных точек границ зон планируемого размещения линейных объектов, подлежащих реконструкции в связи с изменением их местоположения и проекта планировки не устанавливаются в связи с отсутствием объектов реконструкции.



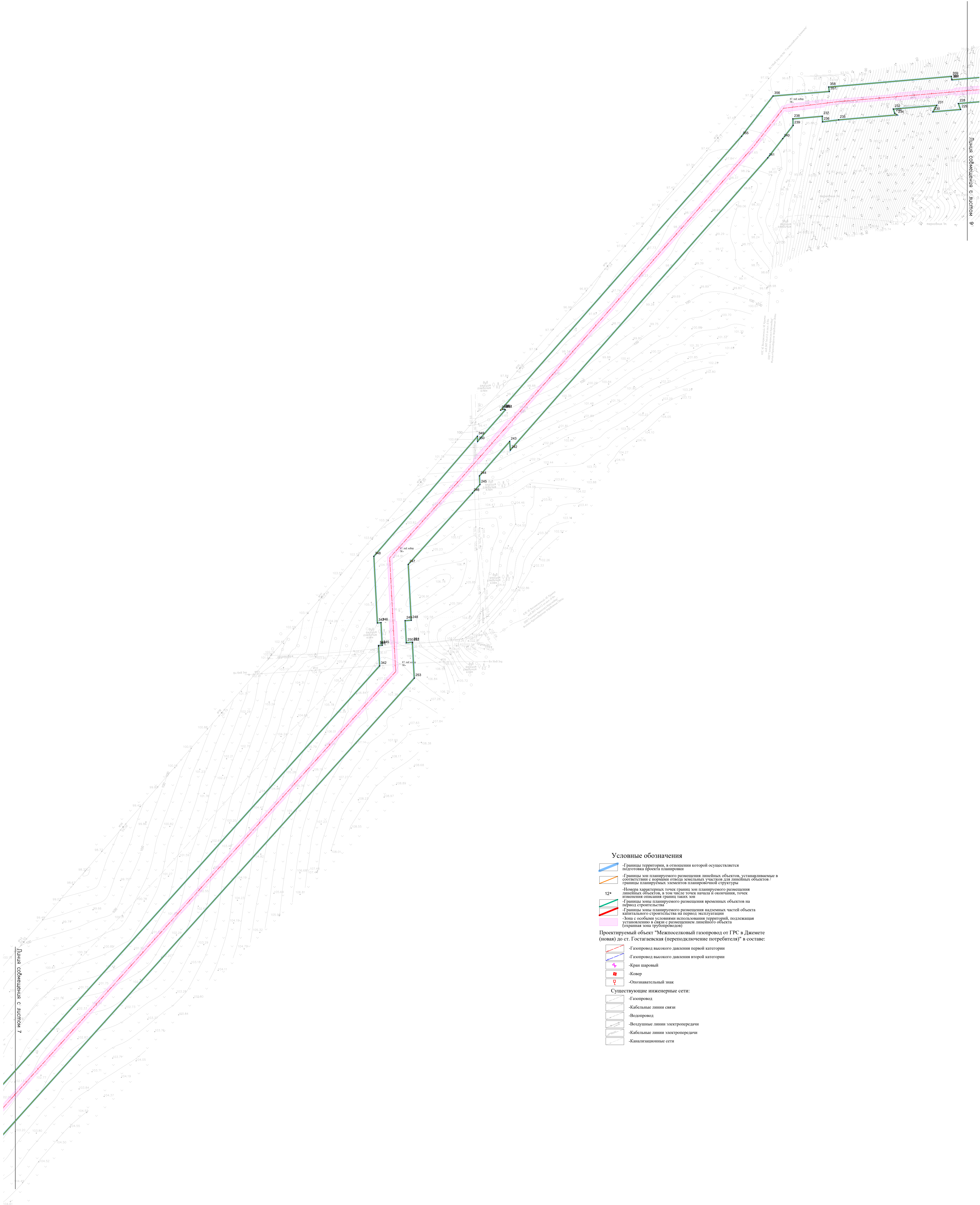
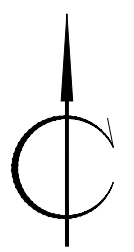
Условные обозначения

- Границы территории, в отношении которой осуществляется подготовка проекта планировки
 - Границы зон планируемого размещения линейных объектов, устанавливаемые в соответствии с юрными отводами земельных участков для линейных объектов / границы планируемых элементов планировочной структуры
 - Номера характерных точек границ зон планируемого размещения линейных объектов, в том числе точек начала и окончания, точек изменения описания границ таких зон
 - Границы зоны планируемого размещения временных объектов на период строительства
 - Границы зоны планируемого размещения надземных частей объекта капитального строительства на период эксплуатации
 - Зона с особыми условиями использования территории, подлежащая установлению в связи с размещением линейного объекта (охранная зона трубопроводов)
- Проектируемый объект "Межпоселковый газопровод от ГРС в Джемте (новый) до ст. Гостягаская (переносное потребление)" в составе:
- Газопровод высокого давления первой категории
 - Газопровод высокого давления второй категории
 - Кран шаровый
 - Ковер
 - Опознавательный знак
- Существующие инженерные сети:
- Газопровод
 - Кабельные линии связи
 - Водепровод
 - Воздушные линии электропередачи
 - Кабельные линии электропередачи
 - Канализационные сети



Условные обозначения

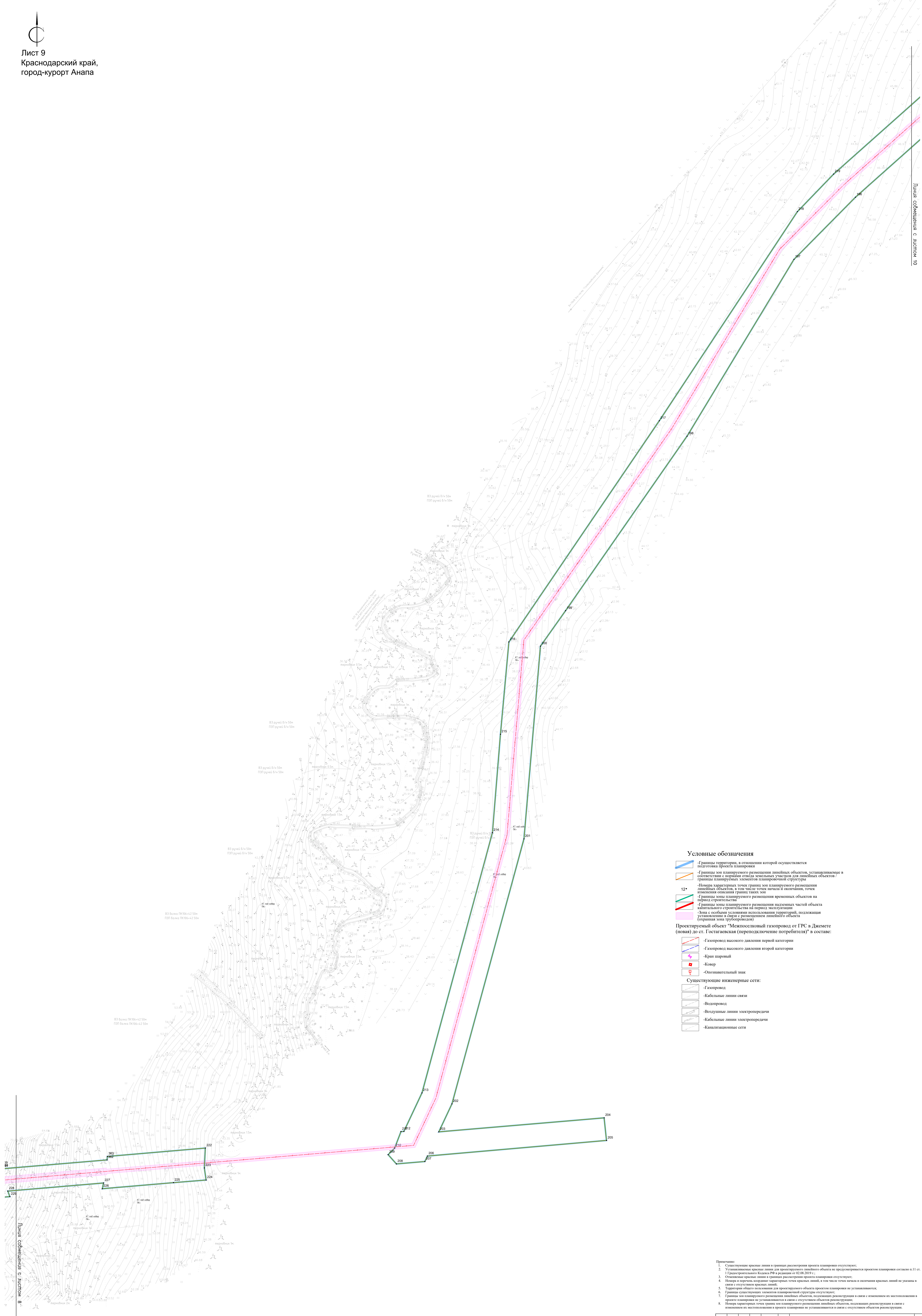
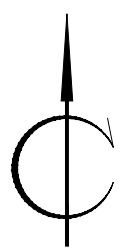
- Границы территории, в отношении которой осуществляется подготовка проекта планировки
 - Границы зон планируемого размещения линейных объектов, устанавливаемых в соответствии с нормами отвода земельных участков для линейных объектов / границы планируемых элементов планировочной структуры
 - Номера характерных точек границ зон планируемого размещения линейных объектов, в том числе точек начала и окончания, точек изменения описания границ, точек зон
 - Номера характерных точек границ зон планируемого размещения временных объектов на период строительства
 - Границы зоны планируемого размещения индивидуальных частей объекта капитального строительства (период эксплуатации)
 - Зона с особыми условиями использования территорий, подлежащая установлению в связи с размещением линейного объекта (охранная зона трубопровода)
- Проектируемый объект "Межпоселковый газопровод от ГРС в Джемете (новый) до ст. Гостгаевская (переподключение потребителей)" в составе:
- Газопровод высокого давления первой категории
 - Газопровод высокого давления второй категории
 - Кран шаровый
 - Ковер
 - Оповестительный знак
- Существующие инженерные сети:
- Газопровод
 - Кабельные линии связи
 - Водопровод
 - Воздушные линии электропередачи
 - Кабельные линии электропередачи
 - Канализационные сети



Условные обозначения

- Границы территории, в отношении которой осуществляется подготовка проекта планировки
 - Границы зон планируемого размещения линейных объектов, устанавливаемые в соответствии с нормами отвода земельных участков для линейных объектов / границы планируемых элементов планировочной структуры
 - Номера характерных точек границ зон планируемого размещения линейных объектов, в том числе точек начала и окончания, точек изменения описания границ таких зон
 - Границы зон планируемого размещения временных объектов на период строительства
 - Границы зон планируемого размещения надземных частей объектов капитального строительства на период эксплуатации
 - Зоны с особыми условиями использования территорий, подлежащие установлению в связи с размещением линейного объекта (безопасная зона трубопровода)
- Проектируемый объект "Межпоселковый газопровод от ГРС в Джемете (новом) до ст. Гостгаевская (переподключение потребителя)" в составе:
- Газопровод высокого давления первой категории
 - Газопровод высокого давления второй категории
 - Кран шпоровый
 - Ковер
 - Опознавательный знак
- Существующие инженерные сети:
- Газопровод
 - Кабельные линии связи
 - Водопровод
 - Воздушные линии электропередачи
 - Кабельные линии электропередачи
 - Канализационные сети

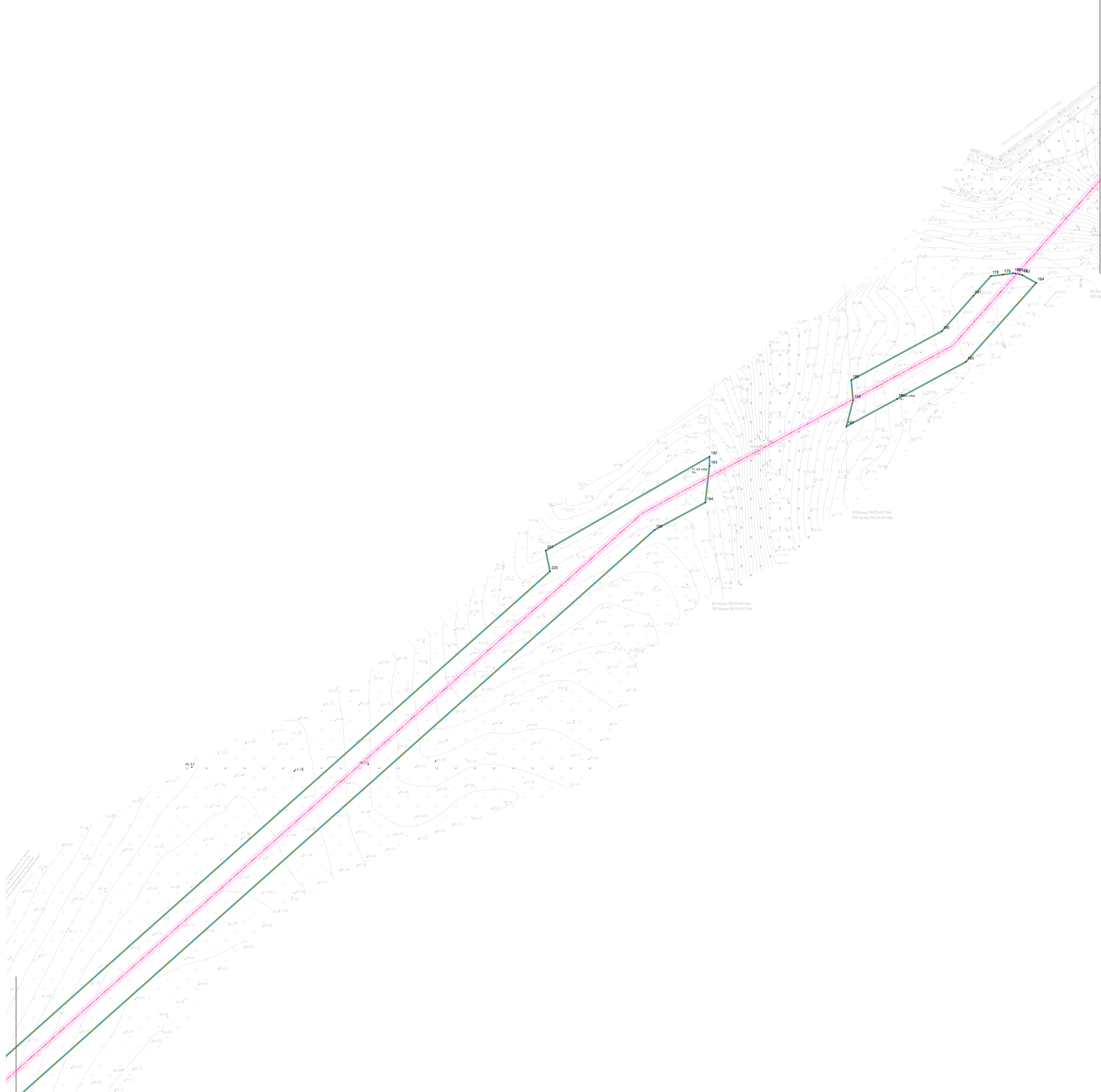
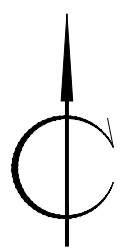
Примечание:
1. Существующие красные линии и границы рассматриваемого проекта планировки отсутствуют;
2. Установленные красные линии для проектируемого линейного объекта не рассматриваются проектом планировки согласно п.11 ст. 1 Градостроительного Кодекса РФ в редакции от 02.08.2019 г.;
3. Опознавательные знаки и границы рассматриваемого проекта планировки отсутствуют;
4. Номера и перечень координат характерных точек красных линий, в том числе точек начала и окончания красных линий не указаны в связи с отсутствием красных линий;
5. Территории общего пользования для проектируемого объекта проектом планировки не устанавливаются;
6. Границы существующих зон с особыми условиями использования территорий отсутствуют;
7. Границы зон планируемого размещения линейных объектов, подлежащих реконструкции в связи с изменением их местоположения и проекта планировки не устанавливаются в связи с отсутствием объектов реконструкции;
8. Номера характерных точек границ зон планируемого размещения линейных объектов, подлежащих реконструкции в связи с изменением их местоположения и проекта планировки не устанавливаются в связи с отсутствием объектов реконструкции.



Условные обозначения

- Граница территории, в отношении которой осуществляется подготовка проекта планировки
 - Границы зон планируемого размещения линейных объектов, устанавливаемые в соответствии с нормами отвода земельных участков для линейных объектов / Границы планируемых элементов планировочной структуры
 - Номера характерных точек границ зон планируемого размещения линейных объектов, в том числе точек начала и окончания, точек изменения описания границ таких зон
 - Границы зон планируемого размещения временных объектов на период строительства
 - Границы зоны планируемого размещения надземных частей объекта капитального строительства на период эксплуатации
 - Зона с особыми условиями использования территорий, подлежащая установлению в связи с размещением линейного объекта (охранная зона трубопровода)
- Проектируемый объект "Межподключение газопровод от ГРС в Деметее (новая) до ст. Гостагаевская (переподключение потребителя)" в составе:**
- Газопровод высокого давления первой категории
 - Газопровод высокого давления второй категории
 - Кран шаровый
 - Ковер
 - Оповещающий знак
- Существующие инженерные сети:**
- Газопровод
 - Кабельные линии связи
 - Водопровод
 - Воздушные линии электропередачи
 - Кабельные линии электропередачи
 - Канализационные сети

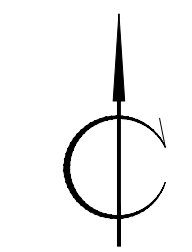
Примечание:
 1. Существующие красные линии в границах размещения проекта планировки отсутствуют;
 2. Установленные красные линии для проектируемого линейного объекта не размещаются проектом планировки согласно п.11 ст. 1 Градостроительного Кодекса РФ в редакции от 02.08.2019 г.;
 3. Оповещающие красные линии в границах размещения проекта планировки отсутствуют;
 4. Номера и перечень координат характерных точек красных линий, в том числе точек начала и окончания красных линий не указаны в связи с отсутствием красных линий;
 5. Территории общего пользования для проектируемого объекта проектом планировки не устанавливаются;
 6. Границы существующих зон охраны планировочной структуры отсутствуют;
 7. Границы зон планируемого размещения линейных объектов, подлежащих реконструкции в связи с изменением их местоположения в проекте планировки не устанавливаются в связи с отсутствием объектов реконструкции;
 8. Номера характерных точек границ зон планируемого размещения линейных объектов, подлежащих реконструкции в связи с изменением их местоположения в проекте планировки не устанавливаются в связи с отсутствием объектов реконструкции.



Условные обозначения

- Границы территории, в отношении которой осуществляется подготовка проекта планировки
 - Границы зон планируемого размещения линейных объектов, устанавливаемые в соответствии с нормами отвода земельных участков для линейных объектов и границы планируемых элементов планировочной структуры
 - Номера характерных точек, границ зон планируемого размещения линейных объектов, в том числе точек начала и окончания, точек инженерной обвязки границ зон
 - Границы зон планируемого размещения временных объектов на период строительства
 - Границы зон планируемого размещения надземных частей объекта капитального строительства на период эксплуатации
 - Зона с особыми условиями использования территории, подлежащая установлению в связи с размещением линейного объекта (формальная зона трубопровода)
- Проектируемый объект "Межпоселковый газопровод от ГРС в Джемете (новая) до ст. Гостагаевская (переподключение потребителя)" в составе:**
- Газопровод высокого давления первой категории
 - Газопровод высокого давления второй категории
 - Кран шаровый
 - Ковер
 - Очистительный зилк
- Существующие инженерные сети:**
- Газопровод
 - Кабельные линии связи
 - Водопровод
 - Воздушные линии электропередачи
 - Кабельные линии электропередачи
 - Канализационные сети

Примечание:
1. Существующие красные линии и границы размещения проекта планировки отсутствуют;
2. Устанавливаемые красные линии для проектируемого линейного объекта не фиксируются проектом планировки согласно п.11 ст. 1 Градостроительного Кодекса РФ в редакции от 02.08.2019 г.;
3. Отсутствуют красные линии и границы размещения проекта планировки отсутствуют;
4. Номера и координаты характерных точек красных линий, в том числе точек начала и окончания красных линий не указаны в связи с отсутствием красных линий;
5. Территории общего пользования для проектируемого объекта проектом планировки не устанавливаются;
6. Границы существующих элементов планировочной структуры отсутствуют;
7. Границы зон планируемого размещения линейных объектов, подлежащих реконструкции в связи с изменением их местоположения в проекте планировки не устанавливаются в связи с отсутствием объектов реконструкции;
8. Номера характерных точек границ зон планируемого размещения линейных объектов, подлежащих реконструкции в связи с изменением их местоположения в проекте планировки не устанавливаются в связи с отсутствием объектов реконструкции.



Линия соприкосновения с листом 10

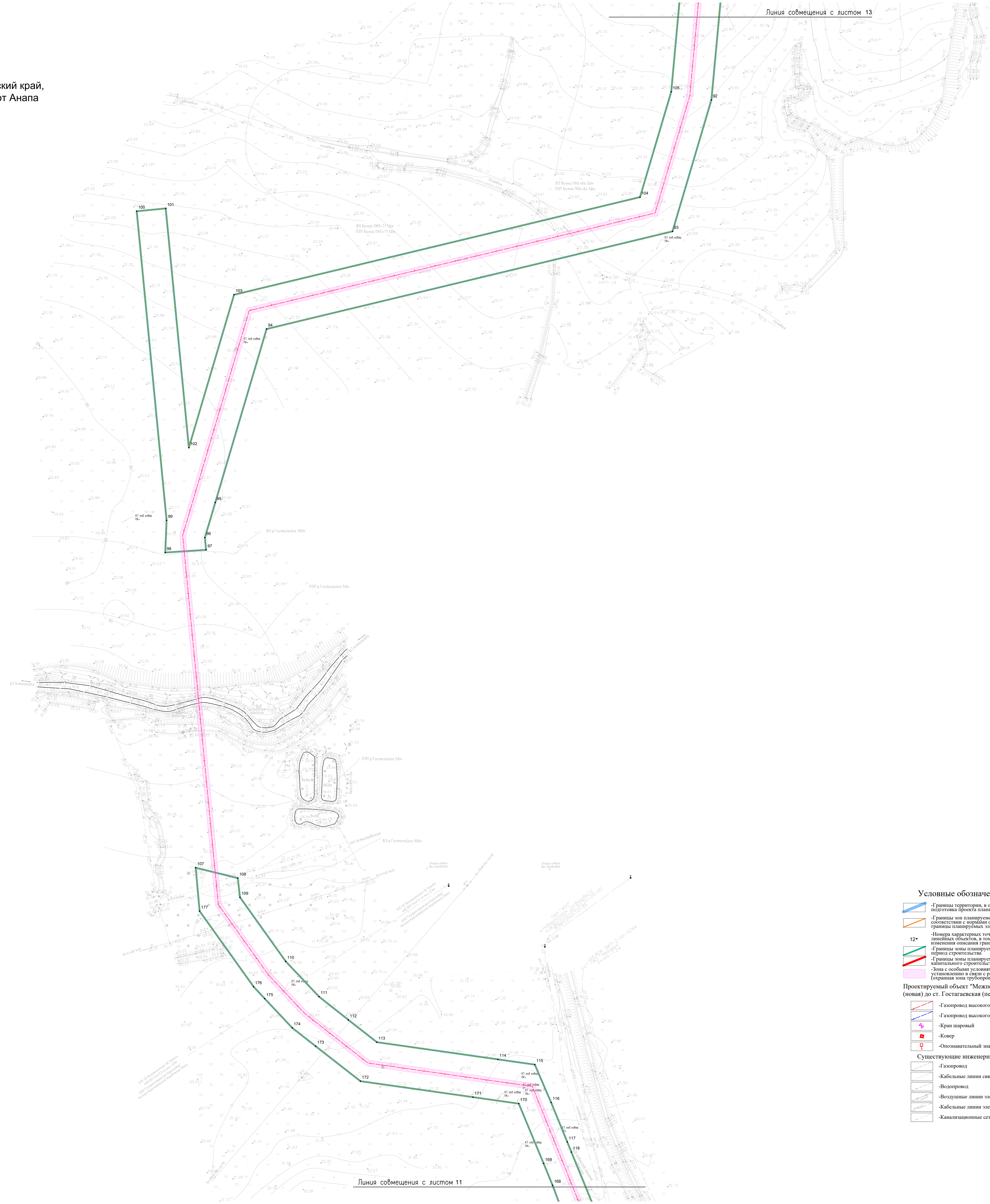
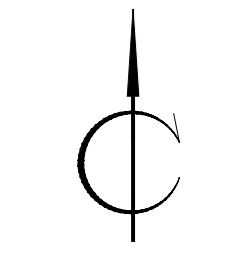
83 Волна ПК124-93 50м
103П Волна ПК124-93 50м



Условные обозначения

- Границы территории, в отношении которой осуществляется подготовка проекта планировки
 - Границы зон планируемого размещения линейных объектов, устанавливаемые в соответствии с нормами отвода земельных участков для линейных объектов
 - Границы зон планируемого размещения элементов планировочной структуры
 - Номера характерных точек границ зон планируемого размещения линейных объектов, в том числе точек начала и окончания, точек изменения описания границ таких зон
 - Границы зон планируемого размещения временных частей объекта на период строительства
 - Границы зоны планируемого размещения надземных частей объекта капитального строительства на период эксплуатации
 - Зоны с особыми условиями использования территории, подлежащая установлению в связи с размещением линейного объекта (охранная зона трубопровода)
- Проектируемый объект "Межпоселковый газопровод от ГРС в Джемете (новая) до ст. Гостагаевская (переносное подключение потребителя)" в составе:
- Газопровод высокого давления первой категории
 - Газопровод высокого давления второй категории
 - Кран шаровый
 - Ковер
 - Оповещающий знак
- Существующие инженерные сети:
- Газопровод
 - Кабельные линии связи
 - Водопровод
 - Воздушные линии электропередачи
 - Кабельные линии электропередачи
 - Канализационные сети

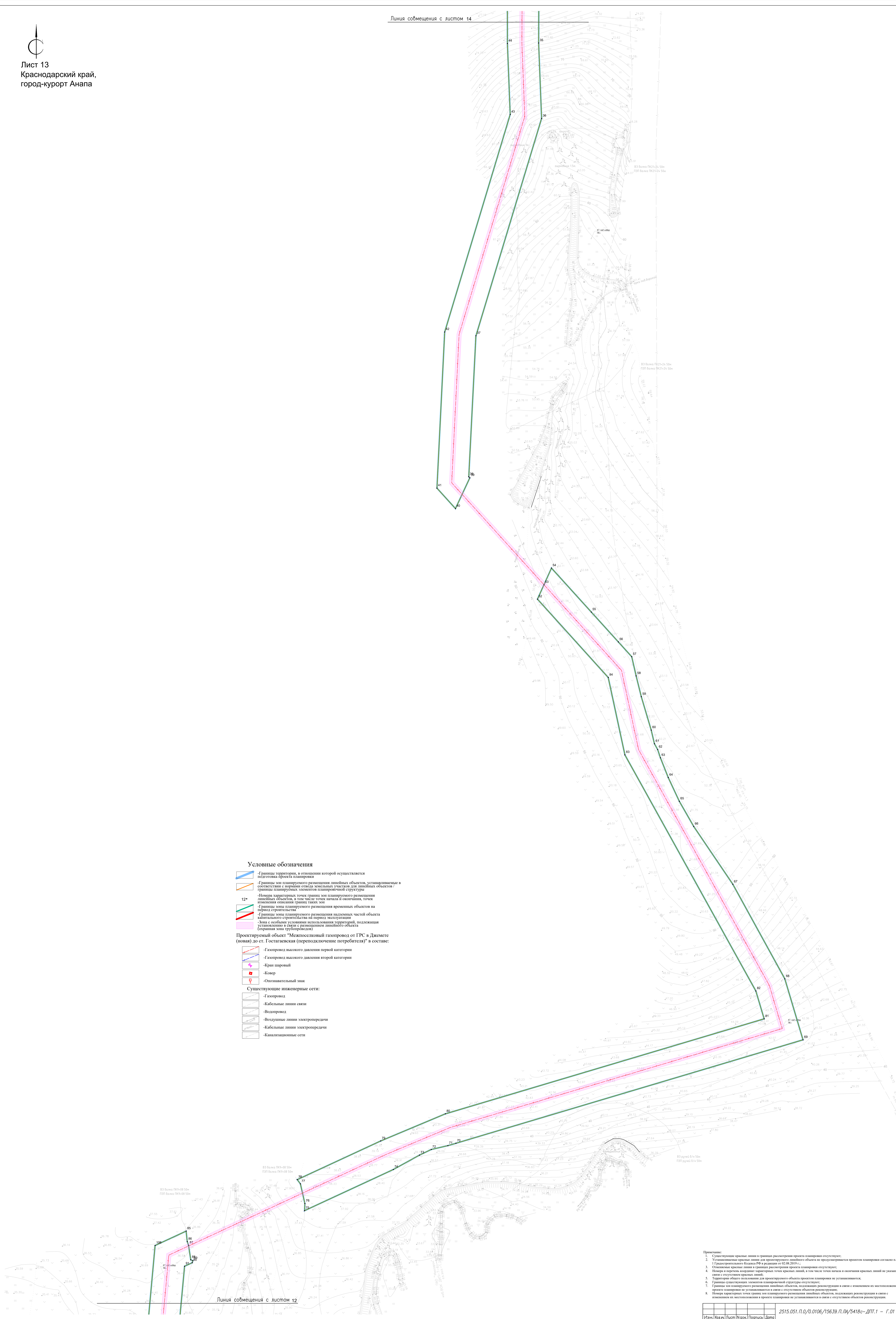
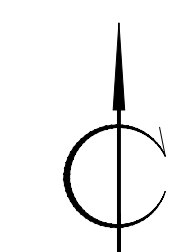
Примечание:
1. Существующие красные линии и границы размещения проекта планировки отсутствуют;
2. Устанавливаемые красные линии для проектируемого линейного объекта не предусматриваются проектом планировки согласно п.11 ст. 1 Градостроительного кодекса РФ в редакции от 02.08.2019 г.;
3. Отображены красные линии и границы размещения проекта планировки отсутствуют;
4. Номера и перечень координат характерных точек красных линий, в том числе точек начала и окончания красных линий не указаны в связи с отсутствием красных линий;
5. Территория общего пользования для проектируемого объекта проектом планировки не устанавливается;
6. Границы существующих элементов планировочной структуры отсутствуют;
7. Границы зон планируемого размещения линейных объектов, подлежащих реконструкции в связи с изменением их местоположения в проекте планировки не устанавливаются в связи с отсутствием объектов реконструкции;
8. Номера характерных точек границ зон планируемого размещения линейных объектов, подлежащих реконструкции в связи с изменением их местоположения в проекте планировки не устанавливаются в связи с отсутствием объектов реконструкции.



Условные обозначения

- Границы территории, в отношении которой осуществляется подготовка проекта планировки
 - Границы зон планируемого размещения линейных объектов, устанавливаемые в соответствии с нормами отвода земельных участков для линейных объектов / границы планируемых элементов планировочной структуры
 - Номера характерных точек границ зон планируемого размещения линейных объектов, в том числе точек начала и окончания, точек изменения описания границ, точек зон
 - Границы зон планируемого размещения временных объектов на период строительства
 - Границы зон планируемого размещения надземных частей объекта капитального строительства на период эксплуатации
 - Зоны с особыми условиями использования территорий, подлежащая установлению в связи с размещением линейного объекта (охранный зона трубопроводов)
- Проектируемый объект "Межпоселковый газопровод от ГРС в Джемете (новая) до ст. Гостагаевская (переподключение потребителя)" в составе:**
- Газопровод высокого давления первой категории
 - Газопровод высокого давления второй категории
 - Кран шаровый
 - Ковер
 - Оповещающий знак
- Существующие инженерные сети:**
- Газопровод
 - Кабельные линии связи
 - Водопровод
 - Воздушные линии электропередачи
 - Кабельные линии электропередачи
 - Канализационные сети

Примечание:
 1. Существующие красные линии и границы рассмотрены проектом планировки отсутствуют.
 2. Установленные красные линии для проектируемого линейного объекта не рассматриваются проектом планировки согласно п.11 ст. 1 Градостроительного Кодекса РФ в редакции от 02.08.2019 г.
 3. Отображены красные линии и границы рассмотрены проектом планировки отсутствуют.
 4. Номера и перечень координат характерных точек красных линий, в том числе точек начала и окончания красных линий не указаны в связи с отсутствием красных линий.
 5. Территории общего пользования для проектируемого объекта проектом планировки не устанавливаются.
 6. Границы зон планируемого размещения объектов, подлежащих реконструкции в связи с изменением их местоположения и проектом планировки не устанавливаются в связи с отсутствием объектов реконструкции.
 7. Границы зон планируемого размещения линейных объектов, подлежащих реконструкции в связи с изменением их местоположения и проектом планировки не устанавливаются в связи с отсутствием объектов реконструкции.
 8. Номера характерных точек границ зон планируемого размещения линейных объектов, подлежащих реконструкции в связи с изменением их местоположения в проекте планировки не устанавливаются в связи с отсутствием объектов реконструкции.

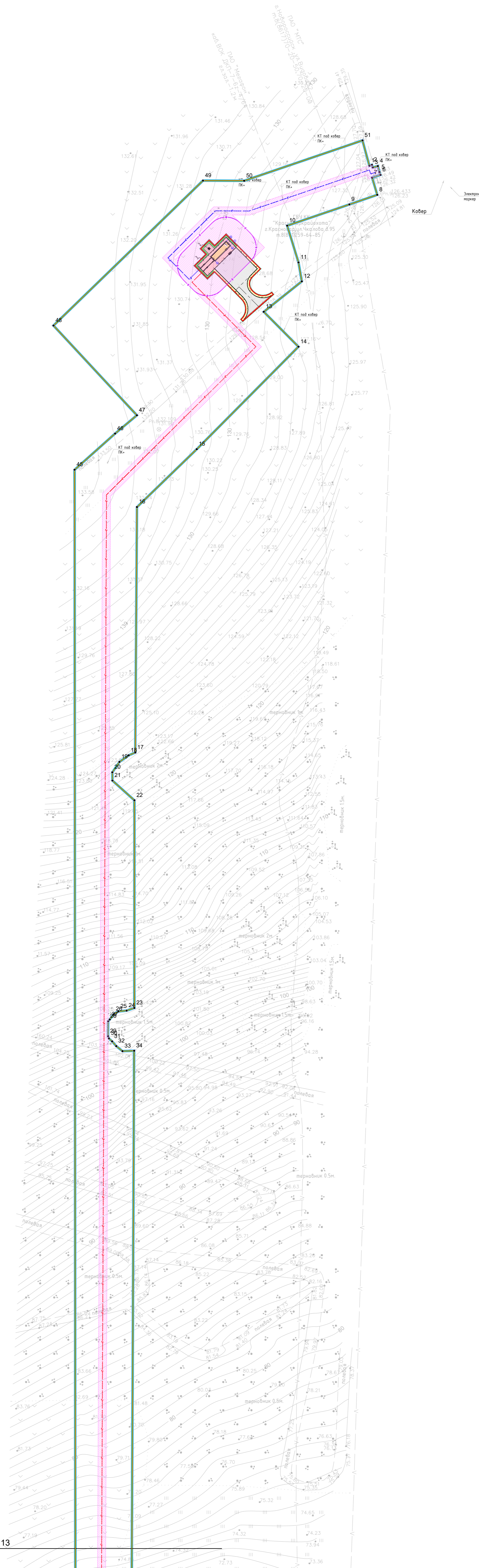
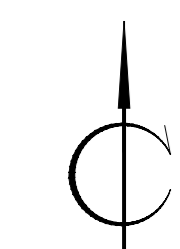


Условные обозначения

- Границы территории, в отношении которой осуществляется подготовка проекта планировки
- Границы зон планируемого размещения линейных объектов, устанавливаемые в соответствии с нормами отвода земельных участков для линейных объектов / границы планируемых элементов планировочной структуры
- Номера характерных точек границ зон планируемого размещения линейных объектов, в том числе точек начала и окончания, точек изменения описания / границ таких зон
- Границы зоны планируемого размещения временных объектов на первом строительстве
- Границы зоны планируемого размещения надземных частей объекта капитального строительства на первом строительстве
- Зона с особыми условиями использования территорий, подлежащая установлению в связи с размещением линейного объекта (охранная зона трубопроводов)

Проектируемый объект "Межпоселковый газопровод от ГРС в Джемете (новая) до ст. Гостагаевская (перенос/подключение потребителя)" в составе:

- Газопровод высокого давления первой категории
 - Газопровод высокого давления второй категории
 - Кран шаровый
 - Ковер
 - Оповестительный знак
- Существующие инженерные сети:
- Газопровод
 - Кабельные линии связи
 - Водопровод
 - Воздушные линии электропередачи
 - Кабельные линии электропередачи
 - Канализационные сети



- Условные обозначения**
- Границы территории, в отношении которой осуществляется подготовка проекта планировки
 - Границы зон планируемого размещения линейных объектов, устанавливаемые в соответствии с нормами отвода земельных участков для линейных объектов
 - Границы планируемых элементов планировочной структуры
 - Номера характерных точек границ зон планируемого размещения линейных объектов, в том числе точек начала и окончания, точек изменения конфигурации границ таких зон
 - Границы зон планируемого размещения временных объектов на период строительства
 - Границы зон планируемого размещения надземных частей объектов капитального строительства на период эксплуатации
 - Зона с особыми условиями использования территории, подлежащая установлению в связи с размещением линейного объекта (охранная зона трубопроводов)
- Проектируемый объект "Межпоселковый газопровод от ГРС в Джемете (новая) до ст. Гостагавская (переподключение потребителя)" в составе:
- Газопровод высокого давления первой категории
 - Газопровод высокого давления второй категории
 - Кран шаровый
 - Ковер
 - Оповестительный знак
- Существующие инженерные сети:
- Газопровод
 - Кабельные линии связи
 - Водопроект
 - Воздушные линии электропередачи
 - Кабельные линии электропередачи
 - Канализационные сети

Линия сообщения с листом 13

- Примечание:
1. Существующие красные линии в границах рассматриваемого проекта планировки отсутствуют.
 2. Устанавливаемые красные линии для проектируемого линейного объекта не рассматриваются проектом планировки согласно п.11 ст. 1 Градостроительного Кодекса РФ в редакции от 02.08.2019 г.
 3. Отсутствуют красные линии в границах рассматриваемого проекта планировки.
 4. Номера и перечень координат характерных точек красных линий, в том числе точек начала и окончания красных линий не указаны в связи с отсутствием красных линий.
 5. Территории общего пользования для проектируемого объекта проектом планировки не устанавливаются.
 6. Границы санитарно-защитной зоны проектируемого объекта отсутствуют.
 7. Границы зон планируемого размещения линейных объектов, подлежащих реконструкции в связи с изменением их местоположения и проекта планировки не устанавливаются в связи с отсутствием объектов реконструкции.
 8. Номера характерных точек границ зон планируемого размещения линейных объектов, подлежащих реконструкции в связи с изменением их местоположения в проекте планировки не устанавливаются в связи с отсутствием объектов реконструкции.