

Ассоциация Проектировщиков «Архитектурные Решения» саморегулируемая организация СРО-П-212-23072019

Заказчик: ООО «СЗ «Легис»

Документация по планировке территории (проект планировки территории и проект межевания территории) линейного объекта:

«Автомобильная дорога по ул. Мирной от ул. Киблерова с выходом на ул. Советскую вблизи дома 104 и с выходом на ул. Советскую вблизи дома 198 с. Сукко г. Анапы»

1 Этап. «Автомобильная дорога от ул. Киблерова до ул. Мирной (проезд в районе ул. Советской, 198) в с. Сукко муниципального образования город-курорт Анапа»


Основная (утверждаемая) часть проекта межевания территории

Раздел 1 «Проект межевания территории. Графическая часть»

ДПТ-ПМТ-1

ТОМ 5

Изм.	№ док.	Подпись	Дата



350033, Россия, Краснодарский край, г. Краснодар, ул. Ставропольская, 18
e-mail: project_road@mail.ru; т./ф. 8 (962) 87 57 118

Ассоциация Проектировщиков «Архитектурные Решения» саморегулируемая
организация СРО-П-212-23072019

Заказчик: ООО «СЗ «Легис»

**Документация по планировке территории (проект планировки
территории и проект межевания территории) линейного объекта:**

**«Автомобильная дорога по ул. Мирной от ул. Киблерова с выходом на ул.
Советскую вблизи дома 104 и с выходом на ул. Советскую вблизи дома
198 с. Сукко муниципального образования г. Анапа»**

**1 Этап. «Автомобильная дорога от ул. Киблерова до ул. Мирной
(проезд в районе ул. Советской, 198) в с. Сукко муниципального
образования город-курорт Анапа»**

**Основная (утверждаемая) часть проекта межевания территории
Раздел 1 «Проект межевания территории. Графическая часть»**

ДПТ-ПМТ-1

ТОМ 5

Директор ООО «ИНТЕХПРОЕКТ»

Е.В. Лантратов

Главный инженер

М.И. Лымарь

**ОБЩЕСТВО С ОГРАНИЧЕННОЙ ОТВЕТСТВЕННОСТЬЮ
«ГРАДОСТРОИТЕЛЬ»**



ИНН 0105077681 КПП 010501001
ОГРН 1160105053239

**Документация по планировке территории
(проект планировки территории и проект межевания
территории) линейного объекта:**

**«Автомобильная дорога по ул. Мирной от ул. Киблерова с
выходом на ул. Советскую вблизи дома 104 и с выходом на ул.
Советскую вблизи дома 198 с. Сукко г. Анапы» 1 Этап.**

**«Автомобильная дорога от ул. Киблерова до ул. Мирной (проезд
в районе ул. Советской, 198) в с. Сукко муниципального
образования город-курорт Анапа»**

**Основная (утверждаемая) часть проекта
межевания территории**

Раздел 1 «Проект межевания территории. Графическая часть»



**ДПТ-ПМТ-1
ТОМ 5**

Директор

С.А. Манецкий



СОСТАВ ПРОЕКТА

Номер тома	Обозначение	Наименование	Примечание
Основная (утверждаемая) часть проекта планировки территории			
Том 1	ДПТ-ППТ-1	Раздел 1 «Проект планировки территории. Графическая часть»	
Том 2	ДПТ-ППТ-2	Раздел 2 «Положение о размещении линейных объектов»	
Материалы по обоснованию проекта планировки территории			
Том 3	ДПТ-ППТ-3	Раздел 3 «Материалы по обоснованию проекта планировки территории. Графическая часть»	
Том 4	ДПТ-ППТ-4	Раздел 4 «Материалы по обоснованию проекта планировки территории. Пояснительная записка»	
Основная (утверждаемая) часть проекта межевания территории			
Том 5	ДПТ-ПМТ-1	Раздел 1 «Проект межевания территории. Графическая часть»	
Том 6	ДПТ-ПМТ-2	Раздел 2 «Проект межевания территории. Текстовая часть»	
Материалы по обоснованию проекта межевания территории			
Том 7	ДПТ-ПМТ-3	Раздел 3 «Материалы по обоснованию проекта межевания территории. Графическая часть»	
Том 8	ДПТ-ПМТ-4	Раздел 4 «Материалы по обоснованию проекта межевания территории. Пояснительная записка»	

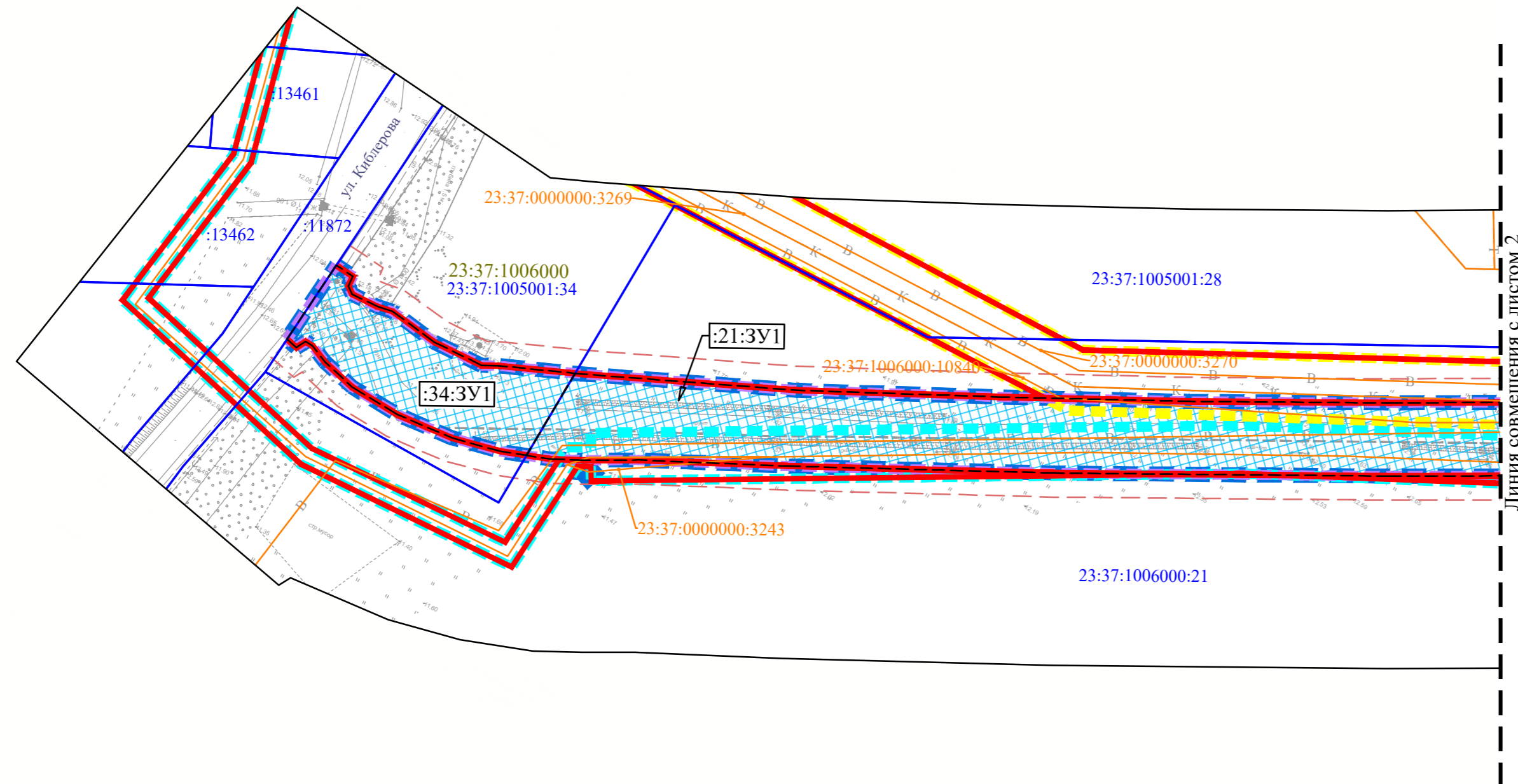
					Документация по планировке территории (проект планировки территории и проект межевания территории)		
Изм.	Лист	№ док.	Подпись	Дата			
					Состав проекта		
					П	1	1
Директор	Манецкий С.А.				 ООО «Градостроитель»		

СОДЕРЖАНИЕ ТОМА

№ п/п	Наименование	Примечание	
		лист	стр.
1	Титульный лист	1	1
2	Состав проекта	1	2
3	Содержание тома	1	3
Графическая часть			
4	Чертеж межевания территории М 1:1000	2	4-5

					Раздел 1 «Проект межевания территории. Графическая часть»		
Изм.	Лист	№ док.	Подпись	Дата			
					Стадия	Лист	Листов
					П	1	1
Директор	Манецкий С.А.				Содержание тома		
					 ООО «Градостроитель»		

Чертеж межевания территории



- УСЛОВНЫЕ ОБОЗНАЧЕНИЯ:**
- Границы территории, в отношении которой осуществляется подготовка проекта планировки
 - Границы зон планируемого размещения линейного объекта (автомобильная дорога)
 - Красные линии, установленные проектом планировки территории
 - Линии отступа от красных линий
 - Водный объект, его береговая линия
 - Образуемые земельные участки, условный номер
- СВЕДЕНИЯ ИЗ ЕДИНОГО ГОСУДАРСТВЕННОГО РЕЕСТРА НЕДВИЖИМОСТИ:**
- Границы земельных участков, стоящих на государственном кадастровом учете и их номера
 - Граница кадастрового квартала и его номер
 - Объекты капитального строительства, стоящие на государственном кадастровом учете, их номера
- ГРАНИЦЫ СУЩЕСТВУЮЩИХ ЭЛЕМЕНТОВ ПЛАНИРОВОЧНОЙ СТРУКТУРЫ:**
- Территория, занятая линейным объектом (Линия электроснабжения 10 кВ, ТП 10/0,4 кВ к жилой комплексной застройке, расположенная по адресу: Анапский район, с. Сукко, ул. Мирная, 11, на земельном участке с кадастровым номером 23:37:100600:4860, площадью 47660 кв.м)
 - Территория, занятая линейным объектом (Сети водоснабжения, водоотведение к жилой комплексной застройке, расположенные по адресу Анапский район, с. Сукко, ул. Мирная, 11, на земельном участке с кадастровым номером 23:37:100600:4860, площадью 47 660 кв.м)
- ГРАНИЦЫ ПЛАНИРУЕМЫХ ЭЛЕМЕНТОВ ПЛАНИРОВОЧНОЙ СТРУКТУРЫ:**
- Улично-дорожная сеть (в части территории для комплексного освоения в целях жилищного строительства, расположенной северо-западнее улицы Мирная)



- Примечание:**
1. Система высот Балтийская;
 2. Система координат МСК-23;
 3. Инженерные изыскания выполнены ООО «ПромТранс» в период с 05.03.2020г. - 10.03.2020г.;
 4. Границы земельных участков, образование которых предусмотрено схемой расположения земельного участка или земельных участков на кадастровом плане территории - **отсутствуют**.

ДПТ-ПМТ-1					
Документация по планировке территории (проект планировки территории и проект межевания территории) линейного объекта: «Автомобильная дорога по ул. Мирной от ул. Киблерова с выходом на ул. Советскую вблизи дома 104 и с выходом на ул. Советскую вблизи дома 198 с. Сукко г. Анапы» 1 Этап. «Автомобильная дорога от ул. Киблерова до ул. Мирной (проезд в районе ул. Советской, 198) в с. Сукко муниципального образования город-курорт Анапа»					
Изм.	Кол.уч.	Лист	№ док.	Подпись	Дата
Разработала	Степурко Е.С.				
Проверил	Манецкий С.А.				
Том 5 Раздел 1 «Проект межевания территории. Графическая часть»					
		Стадия	Лист	Листов	
		П	1	2	
Чертеж межевания территории М 1:1000					
				ООО «Градостроитель»	

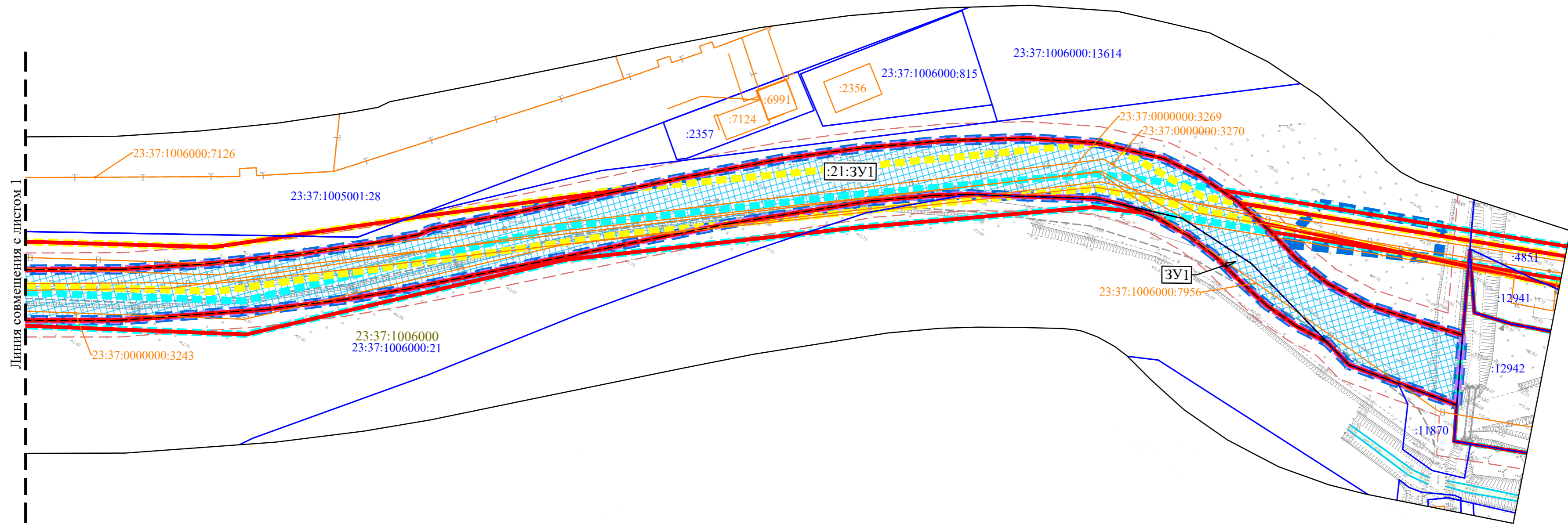
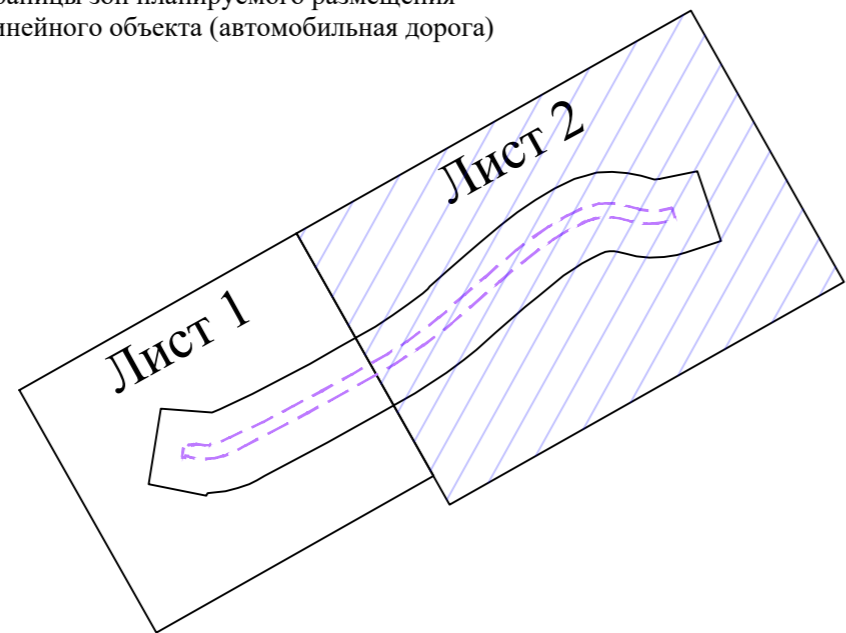


СХЕМА РАСПОЛОЖЕНИЯ ЛИСТОВ

Границы зон планируемого размещения
линейного объекта (автомобильная дорога)



- Примечание:
1. Система высот Балтийская;
 2. Система координат МСК-23;
 3. Условные обозначения приведены на Листе 1.

Изм.	Кол.уч.	Лист	№ док.	Подп.	Дата