АДМИНИСТРАЦИЯ МУНИЦИПАЛЬНОГО ОБРАЗОВАНИЯ ГОРОД-КУРОРТ АНАПА

ПОСТАНОВЛЕНИЕ

от 30.12.2020 № 2810

г. Анапа

Об установлении публичного сервитута в целях размещения объекта электросетевого хозяйства (ВЛ 6 кВ Дм1) и его неотъемлемых технологических частей

В соответствии со статьей 23, главой V.7 Земельного кодекса Российской Федерации, руководствуясь Законом Краснодарского края от 5 ноября 2002 г. № 532-КЗ «Об основах регулирования земельных отношений в Краснодарском крае», распоряжением администрации муниципального образования город-курорт Анапа от 30 марта 2018 г. № 39-р «Об определении полномочий заместителей главы муниципального образования город-курорт Анапа», на основании ходатайства ПАО «Россети Кубань» об установлении публичного сервитута от 4 сентября 2020 г. п о с т а н о в л я ю:

1. Установить в пользу ПАО «Россети Кубань» (ОГРН 1022301427268, ИНН 2309001660, юридический адрес: 350033, г. Краснодар, ул. Ставропольская, 2а) публичный сервитут общей площадью 329 062 кв. м, в целях размещения объекта электросетевого хозяйства (ВЛ 6 кВ Дм1) и его неотъемлемых технологических частей, в отношении земельных участков согласно приложению 1 к настоящему постановлению.

2. Утвердить границы публичного сервитута для размещения объекта ВЛ 6 кВ Дм1 (приложение 2).

3. Публичный сервитут устанавливается на 49 (сорок девять) лет.

4. Срок, в течение которого использование частей земельных участков, указанных в пункте 1 настоящего постановления, в соответствии с их разрешенным использованием будет невозможно или существенно затруднено в связи с осуществлением публичного сервитута (только при необходимости – в случае предотвращения или устранения аварийных ситуаций), – ежегодно с 1 января по 31 декабря.

5. Капитальный ремонт объекта электросетевого хозяйства (ВЛ 6 кВ Дм1) производится с предварительным уведомлением собственников (землепользователей, землевладельцев, арендаторов) земельных участков, указанных в пункте 1 настоящего постановления, 1 раз в 12 лет (продолжительность зависит от объема работ).

6. Порядок установления зон с особыми условиями использования территорий и содержание ограничений прав на земельные участки в границах

таких зон определяется в соответствии с Правилами установления охранных зон объектов электросетевого хозяйства и особых условий использования земельных участков, расположенных в границах таких зон, утвержденными постановлением Правительства Российской Федерации от 24 февраля 2009 г. № 160.

7. Плата за публичный сервитут в соответствии с пунктом 4 статьи 3.6 Федерального закона от 25 октября 2001 г. № 137-ФЗ «О введении в действие Земельного кодекса Российской Федерации» не устанавливается.

8. Обладатель публичного сервитута обязан привести земельные участки в состояние, пригодное для использования в соответствии с видом разрешенного использования, в сроки, предусмотренные пунктом 8 статьи 39.50 Земельного кодекса Российской Федерации.

9. Управлению архитектуры и градостроительства администрации муниципального образования город-курорт Анапа (Хандошко Я.В.) в течение 5 рабочих дней со дня принятия настоящего постановления:

1) направить обладателю публичного сервитута копию настоящего постановления, сведения о лицах, являющихся правообладателями земельных участков, сведения о лицах, подавших заявления об учете их прав (обременений прав) на земельные участки, способах связи с ними, копии документов, подтверждающих права указанных лиц на земельные участки;

2) направить за счет средств заявителя копию настоящего постановления правообладателям земельных участков, в отношении которых принято решение об установлении публичного сервитута, и сведения о правах на которые поступили в соответствии с пунктом 1 или 8 статьи 39.42 Земельного кодекса Российской Федерации, с уведомлением о вручении по почтовым адресам, указанным соответственно в выписке из Единого государственного реестра недвижимости и в заявлениях об учете прав (обременений прав) на земельные участки;

3) внести соответствующие изменения в информационную систему обеспечения градостроительной деятельности муниципального образования город-курорт Анапа.

10. Управлению по взаимодействию со средствами массовой информации администрации муниципального образования город-курорт Анапа (Родина О.А.) в течение 5 рабочих дней со дня принятия настоящего постановления обеспечить официальное опубликование (размещение)настоящего постановления (без приложения) в печатном средстве массовой информации и в официальном сетевом издании anapa-official.

11. Управлению информатизации и связи администрации муниципального образования город-курорт Анапа (Ивченко В.С.) в течение 5 рабочих дней со дня принятия настоящего постановления обеспечить его размещение на официальном сайте администрации муниципального образования город-курорт Анапа в информационно-телекоммуникационной сети «Интернет».

12. Управлению имущественных отношений администрации муниципального образования город-курорт Анапа (Лобасов Э.Г.) в течение 5 рабочих дней со дня принятия настоящего постановления направить его копию в

Анапский отдел Управления федеральной службы государственной регистрации, кадастра и картографии по Краснодарскому краю.

13. Публичный сервитут считается установленным со дня внесения сведений о нем в Единый государственный реестр недвижимости.

14. Контроль за выполнением настоящего постановления оставляю за собой.

Заместитель главы
муниципального
образования
город-курорт Анапа

Подлинник электронного документа, подписанного электронной подписью, хранится в системе электронного документооборота администрации муниципального образования город-курорт Анапа
Сертификат 6816D36BB501F96DA9247E886B04473C75735BA1
Владелец **Кухтиев Арам Павлович**
Действителен с 18.09.2020 по 18.12.2021

А.П. Кухтиев

Приложение 1
к постановлению администрации
муниципального образования
город-курорт Анапа
от 30.12.2020 № 2810

ПЕРЕЧЕНЬ
земельных участков, в отношении которых установлен публичный сервитут в целях размещения объекта электросетевого хозяйства (ВЛ 6 кВ Дм1) и его неотъемлемых технологических частей

№ п/п	Кадастровый номер земельного участка	Принадлежность, местоположение (адрес)
1	2	3
1	23:37:0801019:332	Краснодарский край, Анапский район, хут. Курбацкий, ул. Свободы
2	23:37:0000000:2691	Краснодарский край, Анапский район, хут. Курбацкий, ул. Свободы
3	23:37:0801020:77	Краснодарский край, Анапский район
4	23:37:0000000:2499	Краснодарский край, г. Анапа, хут. Чембурка, автомобильная дорога «Андреева Гора – станица Варениковская – г. Анапа»
5	23:37:0000000:1471	Краснодарский край, г. Анапа, хут. Чембурка, вдоль ул. Солнечной
6	23:37:0000000:1324	Краснодарский край, Анапский район, в границах поселка Просторного и города Анапы от южной стороны поселка Просторного вдоль северной стороны хутора Чембурка по направлению к шоссе Симферопольскому по улице Крестьянской до улицы Крымской в городе Анапе
7	23:37:0000000:112	Краснодарский край, Анапский район
8	23:37:0106001:1498	Краснодарский край, г. Анапа, хут. Чембурка
9	23:37:0106001:1472	Краснодарский край, г. Анапа, хут. Чембурка, ул Солнечная, 12в

1	2	3
10	23:37:0106001:1430	Краснодарский край, г. Анапа, хут. Чембурка, ул. Бороздинская, 10
11	23:37:0106001:1256	Краснодарский край, г. Анапа, хут. Чембурка, ул. Бороздинская, 1б
12	23:37:0106001:1255	Краснодарский край, г. Анапа, хут. Чембурка, ул. Успенская, 2
13	23:37:0106001:1239	Краснодарский край, г. Анапа, хут. Чембурка, ул. Бороздинская/ 1-й проезд, 35/5
14	23:37:0106001:1208	Краснодарский край, г. Анапа, хут. Чембурка, 1-й проезд, 11
15	23:37:0106001:1204	Краснодарский край, г. Анапа, хут. Чембурка, 1-й проезд, 13
16	23:37:0106001:1202	Краснодарский край, г. Анапа, хут. Чембурка, ул. Бороздинская, 16
17	23:37:0106001:1200	Краснодарский край, г. Анапа, хут. Чембурка, 1-й проезд, 1
18	23:37:0106001:1196	Краснодарский край, г. Анапа, хут. Чембурка, 1-й проезд, 7
19	23:37:0106001:1195	Краснодарский край, г. Анапа, хут. Чембурка, ул. Бороздинская/ 1-й проезд, 24/3
20	23:37:0106001:1192	Краснодарский край, г. Анапа, хут. Чембурка, ул. Бороздинская, 12
21	23:37:0106001:1191	Краснодарский край, г. Анапа, хут. Чембурка, 1-й проезд, 9
22	23:37:0106001:1186	Краснодарский край, г. Анапа, хут. Чембурка, ул. Бороздинская, 14
23	23:37:0106001:1068	Краснодарский край, г. Анапа, хут. Чембурка, ул. Бороздинская, 4
24	23:37:0106001:1059	Краснодарский край, г. Анапа, хут. Чембурка, ул. Бороздинская, 6, кв. 1
25	23:37:0106001:1021	Краснодарский край, г. Анапа, хут. Чембурка, ул. Бороздинская, 1, кв. 2
26	23:37:0106001:1019	Краснодарский край, г. Анапа, хут. Чембурка, ул. Солнечная, 12г

1	2	3
27	23:37:0106001:165	Краснодарский край, г. Анапа, хут. Чембурка, ул. Успенская, 5
28	23:37:0106001:160	Краснодарский край, г. Анапа, хут. Чембурка, ул. Янтарная, 7
29	23:37:0106001:64	Краснодарский край, г. Анапа, хут. Чембурка, ул. Бороздинская, 8
30	23:37:0106001:59	Краснодарский край, г. Анапа, хут. Чембурка, ул. Бороздинская, 2а
31	23:37:0106001:58	Краснодарский край, г. Анапа, хут. Чембурка, ул. Бороздинская, 2
32	23:37:0106001:19	Краснодарский край, г. Анапа, хут. Чембурка, ул. Успенская, 1
33	23:37:0106001:17	Краснодарский край, г. Анапа, хут. Чембурка, ул. Успенская, 3
34	23:37:0106001:1	Краснодарский край, г. Анапа, хут. Чембурка, ул. Бороздинская, 6-2
35	23:37:0000000:2513	Краснодарский край, Анапский район, автомобильная дорога «Подъезд к хут. Курбацкий»
36	23:37:0000000:1585	Краснодарский край, Анапский район, западная часть ОПХ «Анапа»
37	23:37:0000000:224	Краснодарский край, Анапский район, станица Анапская, Новороссийское шоссе, 1в
38	23:37:0716000:124	Краснодарский край, г Анапа, ОАО «Джемете», район ЖД вокзала
39	23:37:0716000:72	Краснодарский край, г Анапа
40	23:37:0716000:45	Краснодарский край, Анапский район, пос. Верхнее Джемете
41	23:37:0716003:293	Краснодарский край, Анапский район, пос. Верхнее Джемете
42	23:37:0716003:290	Краснодарский край, Анапский район, пос. Верхнее Джемете
43	23:37:0716003:289	Краснодарский край, Анапский район, пос. Верхнее Джемете
44	23:37:0716000:85	Краснодарский край, Анапский район, хут. Красный

1	2	3
45	23:37:0716000:46	Краснодарский край, Анапский район, пос. Верхнее Джемете
46	23:37:0106002:89	Краснодарский край, г. Анапа, хут. Чембурка, ул. Шоссейная, 35б
47	23:37:0801000:991	Краснодарский край, Анапский район, полевые земли СКЗНИИСиВ
48	23:37:0801000:582	Краснодарский край, Анапский район, хут. Курбацкий, ул. Кубанская, 1
49	23:37:0000000:68 (23:37:0801020:10, 23:37:0801016:7, 23:37:0801000:347, 23:37:0801000:330)	Краснодарский край, Анапский район, полевые земли СКЗНИИСиВ
50	23:37:0000000:63 (23:37:0801000:322, 23:37:0801000:321)	Краснодарский край, Анапский район, полевые земли СКЗНИИСиВ
51	23:37:0801000:32	Краснодарский край, Анапский район, западная часть ОПХ «Анапа»
52	23:37:0000000:61 (23:37:0801016:6, 23:37:0801000:269)	Краснодарский край, Анапский район, СКЗНИИСиВ
53	23:37:0000000:10 (23:37:0801000:18)	Краснодарский край, Анапский район, автодорога «Анапская – Гостагаевская»
54	23:37:0000000:64 (23:37:0801016:2, 23:37:0801000:156, 23:37:0801000:157)	Краснодарский край, Анапский район, полевые земли СКЗНИИСиВ
55	23:37:0110001:874	Краснодарский край, г. Анапа, хут. Чембурка, вдоль ул. Солнечной, хут. Курбацкий, вдоль ул. Свободы, хут. Просторный, вдоль ул. Молодежной
56	23:37:0110001:230	Краснодарский край, г. Анапа, ж/д вокзал «Анапа»
57	23:37:0000000:2 (23:37:0110001:229)	Краснодарский край, г. Анапа
58	23:37:0716000:96	Краснодарский край, Анапский район, полевые земли ЗАО «Джемете»,
59	23:37:0801006:76	Краснодарский край, Анапский район, хут. Курбацкий, ул. Свободы, 26а

1	2	3
60	23:37:0801006:246	Краснодарский край, Анапский район, хут. Курбацкий, автомобильная дорога «Подъезд к хут. Курбацкий»
61	23:37:0801006:212	Краснодарский край, г. Анапа, хут. Чембурка, вдоль ул. Солнечной, хут. Курбацкий, вдоль ул. Свободы, пос. Просторный, вдоль ул. Молодежной
62	23:37:0801006:169	Краснодарский край, Анапский район, хут. Курбацкий, ул. Свободы, 22г
63	23:37:0801019:14	Краснодарский край, Анапский район, СКЗНИИСиВ
64	23:37:0801019:12	Краснодарский край, г. Анапа
65	23:00:0000000:223 (23:37:0801019:11)	Краснодарский край, г. Анапа
66	23:37:0801019:7	Краснодарский край, Анапский район, хут. Курбацкий, уч. 4
67	23:37:0801020:65	Краснодарский край, Анапский район, станица Анапская, Новороссийское шоссе, уч. 1е
68	23:37:0801020:64	Краснодарский край, Анапский район, станица Анапская, Новороссийское шоссе, уч. 1е
69	23:37:0801020:63	Краснодарский край, Анапский район, автомобильная дорога «Подъезд к хут. Курбацкий»
70	23:37:0801020:52	Краснодарский край, Анапский район, станица Анапская, ул Новороссийская
71	23:37:0801020:51	Краснодарский край, Анапский район, станица Анапская, Новороссийское шоссе, уч 1е
72	23:37:0801020:49	Краснодарский край, Анапский район, станица Анапская, Новороссийское шоссе
73	23:37:0801020:48	Краснодарский край, Анапский район, станица Анапская, Новороссийское шоссе

1	2	3
74	23:37:0801020:47	Краснодарский край, Анапский район, станица Анапская, Новороссийское шоссе, 1в
75	23:37:0801020:46	Краснодарский край, Анапский район, станица Анапская, Новороссийское шоссе, 1в
76	23:37:0801000:45	Краснодарский край, Анапский район, станица Анапская, Новороссийское шоссе, 1в
77	23:37:0801020:39	Краснодарский край, Анапский район, станица Анапская, Новороссийское шоссе, 1е
78	23:37:0801020:34	Краснодарский края, Анапский район, станица Анапская. Новороссийское шоссе, 1г
79	23:37:0801020:31	Краснодарский край, Анапский район, станица Анапская, Новороссийское шоссе, 1е
80	23:37:0801020:14	Краснодарский край, Анапский район
81	23:37:0801020:12	Краснодарский край, г. Анапа, станица Анапская, Новороссийское шоссе, 9
82	23:37:0801020:3	Краснодарский край, Анапский район
83	23:37:0802001:39 (23:37:0802001:77, 23:37:0802001:379)	Краснодарский край, Анапский район, ГСУП «Черноморское»
84	23:37:0802001:41	Краснодарский край, г Анапа, южная сторона от пос. Просторного
85	23:37:0802001:372	Краснодарский край, Анапский район, ГСУП «Черноморское»
86	23:37:0802001:370	Краснодарский край, Анапский район, ГСУП «Черноморское»
87	23:37:0802001:35	Краснодарский край, Анапский район, ГСУП «Черноморское»
88	23:37:0802001:34	Краснодарский край, Анапский район, ГСУП «Черноморское»
89	23:37:0802001:33	Краснодарский край, Анапский район, ГСУП «Черноморское»

1	2	3
90	23:37:0802001:32	Краснодарский край, Анапский район, ГСУП «Черноморское»
91	23:37:0802001:31	Краснодарский край, Анапский район, ГСУП «Черноморское»
92	23:37:0802001:301	Краснодарский край, г. Анапа, хут. Чембурка
93	23:37:0802001:296	Краснодарский край, г. Анапа, хут. Чембурка
94	23:37:0802001:295	Краснодарский край, г. Анапа, хут. Чембурка
95	23:37:0802001:294	Краснодарский край, г. Анапа, хут. Чембурка
96	23:37:0802001:293	Краснодарский край, г. Анапа, хут. Чембурка, пр. Малый, 19
97	23:37:0801016:13	Краснодарский край, Анапский район, на юго-восток от хут. Курбацкого, полевые земли ЗАО ОПХ «Анапа»
98	23:37:0802004:1246	Краснодарский край, Анапский район, пос. Просторный, ул. Славянская, 2б
99	23:37:0802004:1245	Краснодарский край, Анапский район, пос. Просторный, ул. Славянская, 2а
100	23:37:0802004:211	Краснодарский край, Анапский район, пос. Просторный, ул. Советская, 15
101	23:37:0802004:137	Краснодарский край, Анапский район, пос. Просторный, ул. Славянская, 12
102	23:37:0802004:136	Краснодарский край, Анапский район, пос. Просторный, ул. Славянская, 10
103	23:37:0802004:135	Краснодарский край, Анапский район, пос. Просторный, ул. Славянская, 8
104	23:37:0802004:134	Краснодарский край, Анапский район, пос. Просторный, ул. Славянская, 6
105	23:37:0802004:133	Краснодарский край, Анапский район, пос. Просторный, ул. Славянская, 4
106	23:37:0802004:131	Краснодарский край, Анапский район, пос. Просторный, ул. Славянская, 21

1	2	3
107	23:37:0802004:130	Краснодарский край, Анапский район, пос. Просторный, ул. Славянская,19
108	23:37:0802004:129	Краснодарский край, Анапский район, пос. Просторный, ул. Славянская, 17
109	23:37:0802004:127	Краснодарский край, Анапский район, пос. Просторный, ул. Славянская, 13
110	23:37:0802004:126	Краснодарский край, Анапский район, пос. Просторный, ул. Славянская, 11

Исполняющий обязанности
начальника управления архитектуры
и градостроительства – главного
архитектора муниципального
образования город-курорт Анапа

Я.В. Хандошко

Приложение 2

УТВЕРЖДЕНЫ
постановлением администрации
муниципального образования
город-курорт Анапа
от 30.12.2020 № 2810

ГРАНИЦЫ ПУБЛИЧНОГО СЕРВИТУТА
для размещения объекта ВЛ 6 кВ Дм1



Используемые условные знаки и обозначения:

Масштаб 1:5000

Выноска 1

- •1 - обозначение характерной точки границы устанавливаемой зоны публичного сервитута
- - границы земельных участков, попадающих в зону публичного сервитута
- - граница кадастрового квартала
- 23:37:0802004 - номер кадастрового квартала
- - граница устанавливаемой зоны публичного сервитута
- :242 - кадастровый номер ЗУ
- -ось линии
- пос. Просторный - наименование субъекта, населенного пункта

Используемые условные знаки и обозначения:

Масштаб 1:5000

Выноска 2

•1 - обозначение характерной точки границы устанавливаемой зоны публичного сервитута

- границы земельных участков, попадающих в зону публичного сервитута

- граница кадастрового квартала

23:37:0802004 - номер кадастрового квартала

:242 - кадастровый номер ЗУ

- граница устанавливаемой зоны публичного сервитута

-ось линии

пос. Просторный- наименование субъекта, населенного пункта



Используемые условные знаки и обозначения:

Масштаб 1:5000

Выноска 3

• 1 - обозначение характерной точки границы устанавливаемой зоны публичного сервитута

- границы земельных участков, попадающих в зону публичного сервитута

- граница кадастрового квартала

23:37:0802004 - номер кадастрового квартала

- граница устанавливаемой зоны публичного сервитута

:242 - кадастровый номер ЗУ

-ось линии

пос. Просторный - наименование субъекта, населенного пункта

Используемые условные знаки и обозначения: **Масштаб 1:5000** **Выноска 4**

- • 1 - обозначение характерной точки границы устанавливаемой зоны публичного сервитута
- — - границы земельных участков, попадающих в зону публичного сервитута
- — - граница кадастрового квартала
- 23:37:0802004 - номер кадастрового квартала
- — - граница устанавливаемой зоны публичного сервитута
- :242 - кадастровый номер ЗУ
- -ось линии
- пос. Просторный - наименование субъекта, населенного пункта

Используемые условные знаки и обозначения: **Масштаб 1:5000** **Выноска 5**

• 1 - **обозначение характерной точки границы устанавливаемой зоны публичного сервитута**

- **границы земельных участков, попадающих в зону публичного сервитута**

- **граница кадастрового квартала**

23:37:0802004 - **номер кадастрового квартала**

- **граница устанавливаемой зоны публичного сервитута**

:242 - **кадастровый номер ЗУ**

-**ось линии**

пос. Просторный - **наименование субъекта, населенного пункта**



Используемые условные знаки и обозначения: **Масштаб 1:5000** **Выноска 6**

- • 1 - обозначение характерной точки границы устанавливаемой зоны публичного сервитута
- - границы земельных участков, попадающих в зону публичного сервитута
- - граница кадастрового квартала
- 23:37:0802004 - номер кадастрового квартала
- - граница устанавливаемой зоны публичного сервитута
- :242 - кадастровый номер ЗУ
- -ось линии
- пос. Просторный - наименование субъекта, населенного пункта

Используемые условные знаки и обозначения: **Масштаб 1:5000** **Выноска 7**

- • 1 - обозначение характерной точки границы устанавливаемой зоны публичного сервитута
- - границы земельных участков, попадающих в зону публичного сервитута
- - граница кадастрового квартала
- 23:37:0802004 - номер кадастрового квартала
- - граница устанавливаемой зоны публичного сервитута
- :242 - кадастровый номер ЗУ
- -ось линии
- пос. Просторный - наименование субъекта, населенного пункта

Используемые условные знаки и обозначения: **Масштаб 1:5000** **Выноска 8**

- • 1 - обозначение характерной точки границы устанавливаемой зоны публичного сервитута
- - границы земельных участков, попадающих в зону публичного сервитута
- - граница кадастрового квартала
- 23:37:0802004 - номер кадастрового квартала
- - граница устанавливаемой зоны публичного сервитута
- :242 - кадастровый номер ЗУ
- -ось линии
- пос. Просторный - наименование субъекта, населенного пункта

Используемые условные знаки и обозначения: **Масштаб 1:5000** **Выноска 9**

- • 1 - обозначение характерной точки границы устанавливаемой зоны публичного сервитута
- - границы земельных участков, попадающих в зону публичного сервитута
- - граница кадастрового квартала
- 23:37:0802004 - номер кадастрового квартала
- - граница устанавливаемой зоны публичного сервитута
- :242 - кадастровый номер ЗУ
- -ось линии
- пос. Просторный - наименование субъекта, населенного пункта

Обзорная схема границ объекта землеустройства

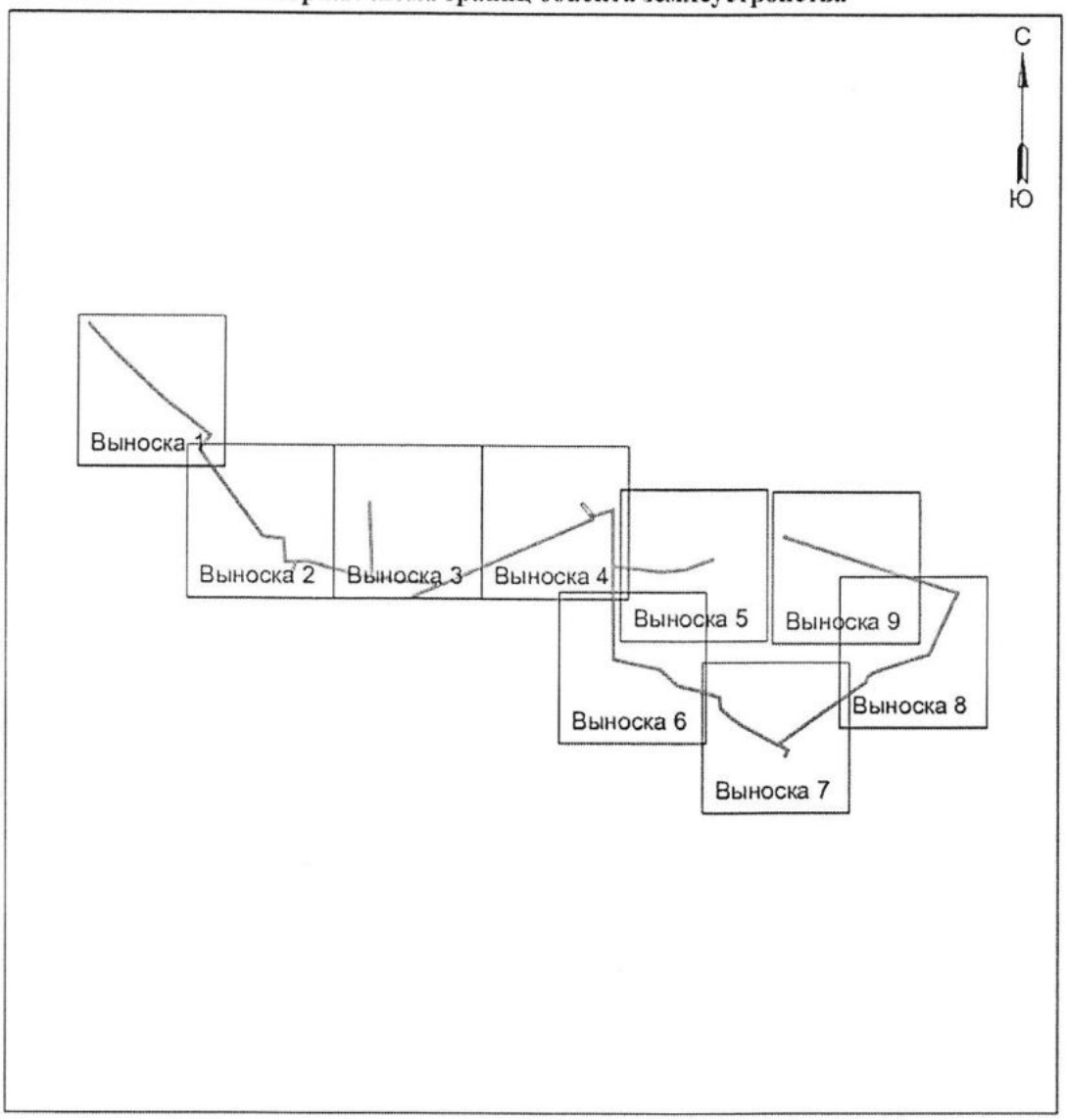

Условные обозначения:

- граница устанавливаемой охранной зоны

Каталог координат границ публичного сервитута для размещения объекта ВЛ 6 кВ Дм1

Вершина	X	Y
1	468421,54	1248129,97
2	468434,73	1248145,00
3	468373,71	1248198,75
4	468333,03	1248235,67
5	468217,57	1248338,84
6	468147,15	1248404,11
7	468113,68	1248437,89
8	468031,34	1248525,59
9	467951,79	1248609,53
10	467926,12	1248636,96
11	467898,23	1248666,37
12	467840,99	1248727,39
13	467817,44	1248751,30
14	467736,96	1248836,46
15	467715,75	1248859,51
16	467689,95	1248892,21
17	467622,97	1248978,26
18	467489,43	1249151,10
19	467464,52	1249181,69
20	467444,08	1249209,30
21	467414,97	1249246,80
22	467394,79	1249271,59
23	467367,94	1249305,80
24	467355,95	1249321,99
25	467333,57	1249305,05
26	467292,47	1249271,78
27	467252,42	1249240,67
28	467222,44	1249214,56
29	467168,80	1249254,85
30	467136,68	1249278,35
31	467101,13	1249305,08
32	467073,56	1249324,99
33	467044,26	1249347,43
34	467011,07	1249372,48
35	466982,49	1249393,21
36	466917,93	1249441,05
37	466884,73	1249466,27
38	466854,17	1249489,12
39	466822,29	1249512,39
40	466791,52	1249536,23
41	466758,18	1249561,55
42	466725,79	1249584,79
43	466666,54	1249629,41
44	466491,29	1249759,00
45	466459,51	1249783,25
46	466433,25	1249802,13
47	466414,70	1249816,74
48	466412,34	1249843,59
49	466408,94	1249873,08
50	466405,56	1249905,56
51	466401,88	1249938,39
52	466398,92	1249971,33
53	466394,39	1250017,44
54	466316,52	1250022,72
55	466283,32	1250025,45
56	466208,60	1250030,86
57	466174,47	1250032,92
58	466175,84	1250069,98
59	466178,52	1250158,76
60	466180,40	1250204,13
61	466182,07	1250252,71
62	466171,16	1250280,15
63	466128,60	1250437,91
64	466117,66	1250481,25
65	466110,24	1250509,57
66	466097,72	1250554,87
67	466078,86	1250625,40
68	466055,26	1250715,14
69	466020,95	1250842,70
70	466026,67	1250840,34
71	466081,13	1250838,46
72	466142,36	1250836,65
73	466200,14	1250834,53
74	466261,91	1250832,59
75	466429,43	1250826,12
76	466608,59	1250819,83
77	466709,67	1250816,05

78	466731,23	1250813,51
79	466733,76	1250835,17
80	466712,19	1250837,69
81	466711,99	1250835,97
82	466487,12	1250844,04
83	466262,63	1250852,58
84	466200,82	1250854,51
85	466143,02	1250856,63
86	466081,77	1250858,44
87	466030,97	1250860,20
88	466015,82	1250866,45
89	466014,17	1250897,03
90	466009,05	1250969,92
91	466006,64	1251007,48
92	466003,58	1251044,10
93	466001,46	1251081,41
94	465987,89	1251279,52
95	465985,94	1251315,57
96	465983,41	1251350,42
97	465978,40	1251427,34
98	465975,57	1251464,09
99	465971,47	1251523,82
100	465984,54	1251556,31
101	466027,02	1251654,33
102	466059,51	1251728,44
103	466148,20	1251933,01
104	466177,00	1252000,34
105	466241,42	1252148,70
106	466334,76	1252366,08
107	466377,52	1252464,78
108	466391,21	1252495,28
109	466405,45	1252528,74
110	466418,26	1252557,83
111	466504,07	1252756,83
112	466520,20	1252792,76
113	466546,51	1252854,33
114	466582,27	1252938,84
115	466622,64	1252910,55
116	466670,25	1252875,89
117	466705,59	1252850,98
118	466704,40	1252848,86

119	466726,24	1252836,55
120	466738,36	1252858,06
121	466729,14	1252863,26
122	466729,54	1252871,05
123	466620,96	1252963,95
124	466682,31	1253157,42
125	466565,31	1253157,79
126	466460,74	1253156,72
127	466407,46	1253157,05
128	466355,07	1253157,06
129	466304,61	1253157,50
130	466266,15	1253157,36
131	466181,08	1253158,94
132	466139,81	1253159,18
133	466139,69	1253211,00
134	466093,61	1253612,14
135	466114,19	1253835,17
136	466202,29	1254086,26
137	466205,64	1254085,44
138	466211,35	1254107,84
139	466189,72	1254113,35
140	466186,38	1254099,78
141	466185,35	1254098,38
142	466100,44	1253856,93
143	466094,49	1253839,37
144	466073,51	1253611,90
145	466119,69	1253209,80
146	466119,81	1253159,20
147	466087,90	1253159,08
148	465920,89	1253160,90
149	465868,09	1253162,06
150	465814,08	1253162,10
151	465743,95	1253163,22
152	465688,52	1253163,78
153	465580,41	1253164,21
154	465261,85	1253167,67
155	465187,60	1253507,73
156	465176,58	1253560,03
157	465165,53	1253610,40
158	465049,39	1253736,37
159	465011,78	1253776,74

160	464968,67	1253945,61
161	464954,77	1254001,68
162	464945,59	1254008,65
163	464949,64	1254014,53
164	464930,08	1254077,10
165	464914,62	1254127,42
166	464896,75	1254182,20
167	464783,56	1254192,37
168	464729,60	1254257,37
169	464705,51	1254285,90
170	464656,67	1254351,63
171	464634,87	1254382,15
172	464598,18	1254447,65
173	464550,75	1254533,62
174	464530,30	1254570,20
175	464509,28	1254608,63
176	464489,60	1254643,95
177	464469,30	1254680,85
178	464449,56	1254717,94
179	464445,46	1254735,50
180	464459,09	1254744,70
181	464500,08	1254804,63
182	464528,98	1254844,83
183	464557,53	1254885,02
184	464586,14	1254925,68
185	464614,57	1254965,64
186	464643,92	1255005,81
187	464787,69	1255208,03
188	464816,59	1255249,50
189	464873,81	1255329,44
190	464902,18	1255369,85
191	464959,28	1255449,03
192	465040,84	1255564,01
193	465086,14	1255574,37
194	465118,02	1255616,99
195	465135,96	1255648,22
196	465142,13	1255660,33
197	465153,22	1255692,48
198	465164,20	1255726,84
199	465178,96	1255768,77
200	465195,59	1255818,04

201	465210,16	1255863,65
202	465221,56	1255895,82
203	465229,60	1255922,71
204	465239,84	1255952,36
205	465249,91	1255982,68
206	465261,91	1256017,62
207	465276,63	1256067,68
208	465301,97	1256161,72
209	465352,29	1256185,53
210	465403,85	1256208,32
211	465445,80	1256227,47
212	465495,83	1256250,87
213	465558,36	1256279,24
214	465705,49	1256347,34
215	465802,65	1256391,66
216	465849,05	1256418,27
217	465872,39	1256428,50
218	465963,77	1256138,04
219	465981,15	1256083,82
220	466103,10	1255693,42
221	466121,28	1255639,30
222	466217,71	1255343,86
223	466342,50	1254958,41
224	466364,54	1254888,97
225	466375,45	1254853,14
226	466389,17	1254811,55
227	466397,38	1254775,91
228	466399,30	1254773,73
229	466402,50	1254773,84
230	466406,12	1254776,46
231	466416,74	1254773,53
232	466422,70	1254795,13
233	466422,16	1254795,28
234	466424,58	1254803,70
235	466423,31	1254808,95
236	466418,89	1254810,39
237	466411,24	1254804,86
238	466408,45	1254816,95
239	466394,51	1254859,18
240	466383,64	1254894,89
241	466347,75	1255007,52

242	466253,21	1255299,38
243	466204,26	1255449,00
244	466140,28	1255645,58
245	466122,12	1255699,60
246	466029,30	1255995,98
247	466000,23	1256089,84
248	465884,69	1256455,72
249	465840,03	1256436,15
250	465793,51	1256409,48
251	465697,15	1256365,52
252	465550,04	1256297,42
253	465487,47	1256269,03
254	465437,42	1256245,63
255	465395,65	1256226,56
256	465343,97	1256203,71
257	465285,05	1256175,84
258	465257,37	1256073,10
259	465242,85	1256023,70
260	465230,97	1255989,08
261	465220,90	1255958,78
262	465210,56	1255928,84
263	465202,54	1255902,02
264	465191,21	1255870,04
265	465176,59	1255824,28
266	465160,06	1255775,29
267	465145,24	1255733,20
268	465134,24	1255698,78
269	465123,67	1255668,17
270	465118,36	1255657,74
271	465101,28	1255628,01
272	465074,52	1255592,23
273	465028,92	1255581,81
274	464943,02	1255460,67
275	464885,88	1255381,43
276	464857,49	1255341,00
277	464800,25	1255261,04
278	464771,35	1255219,55
279	464627,70	1255017,51
280	464598,35	1254977,34
281	464569,82	1254937,24
282	464541,19	1254896,56

283	464512,70	1254856,45
284	464483,68	1254816,09
285	464444,83	1254759,26
286	464437,20	1254754,25
287	464402,16	1254811,23
288	464383,53	1254842,95
289	464348,63	1254825,04
290	464314,87	1254808,18
291	464323,92	1254784,58
292	464342,60	1254791,74
293	464340,05	1254798,40
294	464357,67	1254807,20
295	464375,85	1254816,53
296	464385,02	1254800,93
297	464424,72	1254736,38
298	464430,68	1254710,84
299	464451,72	1254671,33
300	464580,70	1254437,93
301	464617,95	1254371,43
302	464640,51	1254339,83
303	464689,81	1254273,48
304	464714,24	1254244,57
305	464773,52	1254173,15
306	464799,64	1254170,93
307	464881,83	1254163,44
308	464895,56	1254121,38
309	464910,98	1254071,18
310	464927,59	1254018,05
311	464913,74	1254013,64
312	464921,18	1253990,28
313	464932,12	1253993,77
314	464937,05	1253990,02
315	464993,66	1253766,84
316	465034,73	1253722,77
317	465147,15	1253600,82
318	465157,02	1253555,83
319	465168,04	1253503,55
320	465222,36	1253253,69
321	465245,73	1253147,87
322	465580,25	1253144,21
323	465688,36	1253143,78

324	465743,69	1253143,22
325	465813,92	1253142,10
326	465867,87	1253142,06
327	465920,56	1253140,90
328	466087,82	1253139,08
329	466129,81	1253139,24
330	466180,82	1253138,94
331	466266,01	1253137,36
332	466304,56	1253137,50
333	466354,98	1253137,06
334	466407,40	1253137,05
335	466460,77	1253136,72
336	466565,39	1253137,79
337	466655,01	1253137,50
338	466613,43	1253006,95
339	466597,94	1252957,33
340	466630,50	1252929,46
341	466573,49	1252969,42
342	466528,11	1252862,15
343	466501,88	1252800,78
344	466485,77	1252764,89
345	466414,80	1252599,96
346	466387,09	1252536,68
347	466372,89	1252503,30
348	466359,22	1252472,84
349	466223,06	1252156,64
350	466187,98	1252076,17
351	466158,63	1252008,24
352	466129,82	1251940,91
353	466089,05	1251846,31
354	466008,68	1251662,31
355	465980,92	1251597,85
356	465966,10	1251564,05
357	465951,21	1251527,04
358	465953,65	1251491,16
359	465939,11	1251497,43
360	465918,98	1251450,77
361	465904,34	1251414,87
362	465883,24	1251364,39
363	465867,09	1251327,60
364	465855,42	1251298,25

365	465829,87	1251239,14
366	465848,23	1251231,20
367	465873,90	1251290,59
368	465885,55	1251319,88
369	465901,62	1251356,51
370	465922,82	1251407,23
371	465937,42	1251443,03
372	465948,28	1251468,21
373	465955,65	1251462,23
374	465958,46	1251425,92
375	465963,45	1251349,06
376	465965,98	1251314,31
377	465967,93	1251278,28
378	465981,50	1251080,17
379	465983,62	1251042,70
380	465986,70	1251006,00
381	465994,21	1250895,81
382	465996,06	1250861,33
383	466006,22	1250820,08
384	466026,65	1250744,67
385	466059,52	1250620,28
386	466078,42	1250549,63
387	466090,92	1250504,37
388	466098,30	1250476,27
389	466109,26	1250432,83
390	466139,82	1250319,61
391	466149,53	1250282,07
392	466147,93	1250281,65
393	466153,55	1250260,06
394	466157,24	1250261,04
395	466161,94	1250249,21
396	466160,42	1250204,89
397	466158,54	1250159,50
398	466157,67	1250133,45
399	466130,97	1250123,16
400	466095,43	1250108,27
401	466094,34	1250112,62
402	466070,43	1250106,63
403	466072,90	1250096,78
404	466067,39	1250084,56
405	466068,97	1250079,58

406	466074,11	1250077,89
407	466115,00	1250094,69
408	466138,47	1250104,62
409	466157,03	1250111,77
410	466155,86	1250070,64
411	466153,77	1250014,14
412	466207,28	1250010,90
413	466281,78	1250005,51
414	466315,00	1250002,78
415	466376,15	1249998,60
416	466379,00	1249969,45
417	466381,98	1249936,37
418	466385,68	1249903,42
419	466389,06	1249870,90
420	466392,44	1249841,57
421	466395,54	1249806,38
422	466421,21	1249786,15
423	466447,61	1249767,17
424	466479,29	1249743,00
425	466551,11	1249690,07
426	466592,95	1249658,89
427	466654,58	1249613,37
428	466713,95	1249568,67
429	466746,30	1249545,45
430	466779,34	1249520,35
431	466810,27	1249496,41
432	466842,29	1249473,04
433	466872,69	1249450,29
434	466905,91	1249425,07
435	466970,69	1249377,07
436	466999,17	1249356,40
437	467032,16	1249331,51
438	467061,62	1249308,95

439	467089,27	1249288,98
440	467124,76	1249262,29
441	467156,92	1249238,77
442	467188,48	1249215,20
443	467223,32	1249188,80
444	467265,14	1249225,21
445	467304,89	1249256,10
446	467345,93	1249289,31
447	467351,91	1249293,85
448	467379,17	1249259,11
449	467399,31	1249234,36
450	467428,14	1249197,22
451	467448,72	1249169,42
452	467473,75	1249138,68
453	467551,88	1249037,35
454	467579,46	1249001,97
455	467607,17	1248966,00
456	467674,21	1248879,87
457	467700,51	1248846,53
458	467722,36	1248822,80
459	467803,04	1248737,42
460	467826,57	1248713,53
461	468099,26	1248424,03
462	468133,25	1248389,73
463	468204,09	1248324,06
464	468276,60	1248259,55
465	468319,61	1248220,83
466	468360,35	1248183,85
1	468421,54	1248129,97
Площадь зоны публичного сервитута 329062 кв.м.		

Исполняющий обязанности
начальника управления архитектуры
и градостроительства – главного
архитектора муниципального
образования город-курорт Анапа

Я.В. Хандошко