МАТЕРИАЛ ЭКСПОЗИЦИИ ДЛЯ НАЗНАЧЕНИЯ ОБЩЕСТВЕННЫХ ОБСУЖДЕНИЙ

по предоставлению разрешения на условно разрешённый вид использования земельного участка, расположенного по адресу: г. Анапа, Анапское шоссе, 26 (23:37:0109002:92)

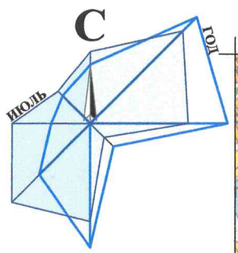

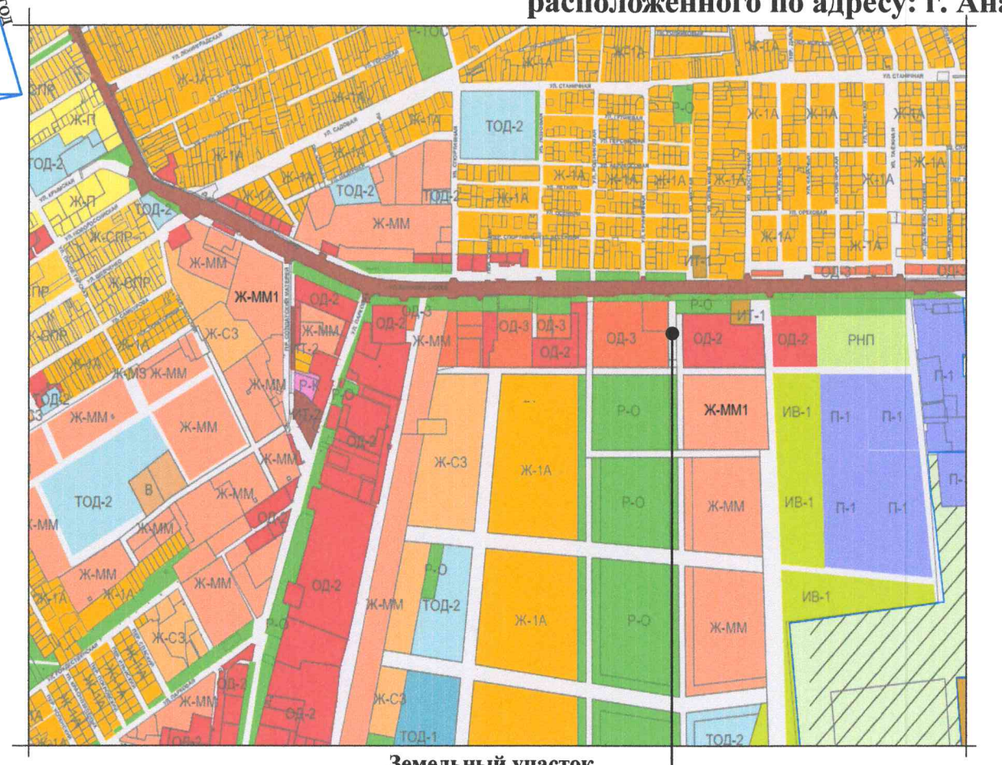

Земельный участок с кадастровым номером 23:37:0109002:92

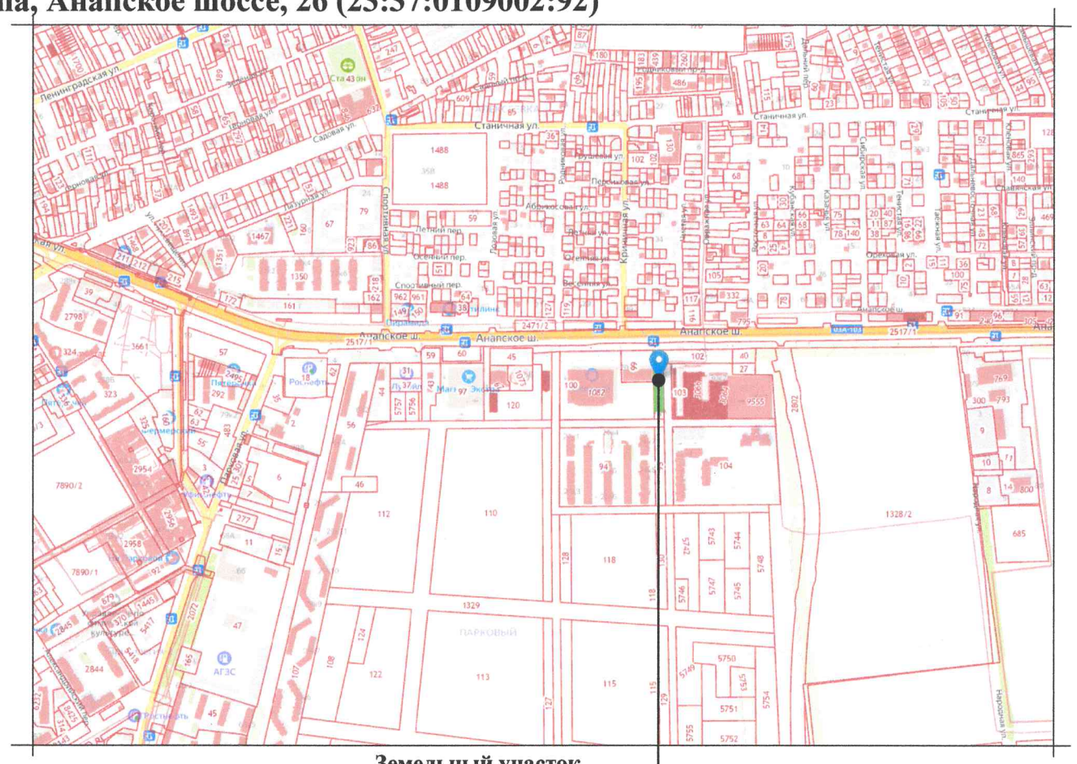

Земельный участок с кадастровым номером 23:37:0109002:92

УЛ - ЗОНА УЛИЧНО - ДОРОЖНОЙ СЕТИ

Наименование вида	Предельные размеры земельных участков и предельные параметры разрешенного строительства
Условно разрешённые виды использования	
Хранение автотранспорта	▪ размер минимальной и максимальной площадей земельного участка - 100,00м²/20000м²; ▪ минимальные отступы от границ участка - 3м; ▪ максимальная высота объекта - 30м; ▪ максимальный процент застройки в границах земельного участка - 75%.

ТЕХНИЧЕСКИЕ ХАРАКТЕРИСТИКИ ЗЕМЕЛЬНОГО УЧАСТКА

Наименование	Характеристика
▪ Кадастровый номер земельного участка	▪ 23:37:0109002:92
▪ Площадь земельного участка	▪ 2917,00м²;
▪ Категория земель	▪ Земли населённых пунктов;
▪ Вид разрешённого использования	▪ Зеленые насаждения, спортивные и игровые площадки;
▪ Вид права	▪ Собственность;
▪ Ограничение прав (вид)	▪ Аренда.

Взамен инв. N

Подпись и дата

Инв. N подл.

Рук.учр.	Ашихмин			**Земельный участок с кадастровым номером 23:37:0109002:92 по адресу: г. Анапа, Анапское шоссе, 26**
Нач.отд.	Бугаева			
				Материал для экспозиции.

Стадия	Лист	Листов

МБУ "УАиГ МО г-к Анапа"